

Senatsverwaltung für  
Umwelt, Verkehr und Klimaschutz  
I B 18  
Tel.: 9025 (925) - 2446

An das  
Abgeordnetenhaus von Berlin

über Senatskanzlei - G Sen -

Vorlage

- zur Kenntnisnahme -

gemäß Artikel 64 Absatz 3 der Verfassung von Berlin  
über Verordnung über die Reinigung von öffentlichen Grün- und Erholungsanlagen  
sowie landeseigenen Waldflächen

---

Ich bitte, gemäß Artikel 64 Absatz 3 der Verfassung von Berlin zur Kenntnis zu nehmen, dass die Senatsverwaltung für Umwelt, Verkehr und Klimaschutz im Einvernehmen mit der Senatsverwaltung für Wirtschaft, Energie und Betriebe und der Senatsverwaltung für Finanzen die nachstehende Verordnung erlassen hat:

Verordnung  
über die Reinigung von öffentlichen Grün- und Erholungsanlagen sowie  
landeseigenen Waldflächen  
Vom 18. Dezember 2020

Auf Grund des § 1a Absatz 2 Satz 1 des Straßenreinigungsgesetzes vom 19. Dezember 1978 (GVBl. S. 2501), das zuletzt durch Artikel 4 des Gesetzes vom 11. Juni 2020 (GVBl. S. 535) geändert worden ist, verordnet die Senatsverwaltung für Umwelt, Verkehr und Klimaschutz im Einvernehmen mit der Senatsverwaltung für Wirtschaft, Energie und Betriebe und der Senatsverwaltung für Finanzen:

§ 1

Die von den Berliner Stadtreinigungsbetrieben (BSR) wegen der besonderen Bedeutung für die Stadtsauberkeit nach § 1a Absatz 1 des Straßenreinigungsgesetzes zu reinigenden öffentlichen Grün- und Erholungsanlagen und landeseigenen Waldflä-

chen sind dem als Anlage zu dieser Verordnung beigefügten Verzeichnis zu entnehmen. Die zu reinigenden Teilbereiche auf den in dem Verzeichnis aufgeführten landeseigenen Waldflächen ergeben sich aus den dieser Verordnung beigefügten Karten 1.1 bis 4.4.1; die zu reinigenden Teilbereiche sind in den Karten jeweils orange umrandet und gegebenenfalls schraffiert gekennzeichnet. Das Verzeichnis und die Karten sind Bestandteile dieser Verordnung.

## § 2

Eine besondere Bedeutung für die Stadtsauberkeit haben insbesondere Grün- und Erholungsanlagen sowie Waldflächen

1. mit einer sensiblen Nutzungsstruktur,
2. mit einer hohen Nutzungsfrequenz,
3. mit einer besonderen Nutzungsart,
4. im Umfeld von Betrieben des Lebensmitteleinzelhandels oder gastronomischen Betrieben mit hohem Einwegartikelanteil oder
5. mit besonderen Verunreinigungen.

## § 3

(1) Die von den BSR zu erbringenden Reinigungsleistungen in den öffentlichen Grün- und Erholungsanlagen beinhalten insbesondere

1. das Einsammeln und das Entsorgen von Abfällen auf folgenden Flächen:
  - Wege und Plätze,
  - Rasen- und Wiesenflächen,
  - Gehölzflächen,
  - Blumenbeete und Rabatten,
  - Spiel- und Bewegungsflächen,
  - Uferbereiche und Sandstrände,
  - zugängliche Bereiche an Gewässern;
2. das Einsammeln und Entsorgen von Laub auf folgenden Flächen:
  - Wege und Plätze,
  - Spiel- und Bewegungsflächen,
  - bedarfsweise weitere, mit dem zuständigen Bezirksamt abzustimmende Bereiche;
3. die Beseitigung von Wildwuchs auf folgenden zugänglichen Flächen:
  - befestigte Wege und Plätze mit Ausnahme von wassergebundenen Wegedecken,
  - befestigte Flächen von Spiel- und Bewegungsflächen mit Ausnahme von wassergebundenen Wegedecken;
4. in Abstimmung mit dem zuständigen Bezirksamt die Beseitigung illegaler Ablagerungen, nicht jedoch in Gewässern;
5. in Abstimmung mit dem zuständigen Bezirksamt die ausreichende Aufstellung und die Bewirtschaftung geeigneter Abfallbehältnisse.

(2) Die von den BSR zu erbringenden Reinigungsleistungen auf den landeseigenen Waldflächen beinhalten insbesondere

1. das Einsammeln und das Entsorgen von Abfällen auf folgenden Flächen:
  - Wege und Plätze,
  - Liegewiesen,
  - die an Wegen, Plätzen und vergleichbaren Flächen anliegenden Randstreifen der Wälder in einer Tiefe von maximal fünf Metern,
  - Spiel- und Bewegungsflächen,
  - Uferbereiche und Sandstrände,
  - Unterstände und Rastplätze;
2. das Einsammeln und Entsorgen von Laub auf den mit dem zuständigen Forstamt abzustimmenden Flächen;
3. in Abstimmung mit dem zuständigen Forstamt die Beseitigung illegaler Ablagerungen, nicht jedoch in Gewässern;
4. in Abstimmung mit den Berliner Forsten die ausreichende Aufstellung und die Bewirtschaftung geeigneter Abfallbehältnisse.

(3) Die Reinigung der Flächen und die Leerung der Abfallbehältnisse sind bedarfsge-  
recht entsprechend dem jeweiligen Verschmutzungsgrad durchzuführen.

(4) Die Durchführung der Reinigung unterliegt einer Qualitätsprüfung durch eine Qua-  
litätskommission.

## § 4

Diese Verordnung tritt am 1. Januar 2021 in Kraft.

### A. Begründung:

#### a) Allgemeines

Nach § 1a Absatz 2 Satz 1 des Straßenreinigungsgesetzes (StrReinG) vom 19. Dezember 1978 (GVBl. S. 2501), das zuletzt durch Artikel 4 des Gesetzes vom 11. Juni 2020 (GVBl. S. 535) geändert worden ist, erfolgt die Benennung der Grün- und Erholungsanlagen und Waldflächen mit besonderer Bedeutung für die Stadtsauberkeit durch Rechtsverordnung. Dem trägt die für Umwelt zu-  
ständige Senatsverwaltung mit dieser Verordnung Rechnung.

Gemäß § 1a Absatz 2 StrReinG ist das Verzeichnis über die Grün- und Erho-  
lungsanlagen und Waldflächen bei Bedarf zu ergänzen.

#### b) Einzelbegründung:

##### 1. Zu § 1:

In der Anlage zu § 1 dieser Verordnung (Verzeichnis der ausgewählten öffentlichen Grün- und Erholungsanlagen und landeseigenen Waldflächen) werden die öffentlichen Grün- und Erholungsanlagen und landeseigenen Waldflächen aufgeführt, die eine besondere Bedeutung für die Stadtsauberkeit haben und hoheitlich von den BSR gereinigt werden. Bei den ausgewählten Waldflächen in den Revieren handelt es sich innerhalb bzw. am Rand von großen zusammenhängenden forstlichen Flächeneinheiten (Abteilungen/Jagen) um vergleichsweise kleinere Teilbereiche wie z. B. Badestellen einschließlich Liegewiesen, Waldspielplätze oder Parkplätze. Zur Kenntlichmachung dieser Flächen, die durch die BSR gereinigt werden, sind dem Verzeichnis Karten als Anlagen zu den jeweiligen Forstrevieren beigelegt. Die in dem Verzeichnis aufgeführten Flächen, auf denen die BSR bereits im Rahmen der Pilotprojekte Reinigungsleistungen erbracht haben, werden mit dem Inkrafttreten dieser Verordnung weiterhin durch die BSR gereinigt. Die im Verzeichnis enthaltenen Grün- und Erholungsanlagen sowie landeseigenen Waldflächen, die nicht Gegenstand der Pilotprojekte waren, werden dort gesondert gekennzeichnet aufgeführt. Diese Flächen werden ab dem 1. Mai 2021 von den BSR gereinigt. Der Grund hierfür ist, dass die BSR einen zeitlichen Vorlauf benötigen, um das entsprechende Reinigungspersonal einzustellen und um die notwendige Technik für die Reinigung zu beschaffen.

## 2. Zu § 2:

Die Vorschrift definiert, welche Flächen eine besondere Bedeutung für die Stadtsauberkeit im Sinne von § 1a Absatz 1 StrReinG Bln haben, indem Kriterien für die Aufnahme in das Verzeichnis benannt werden. Die in Frage kommenden Anlagen müssen mindestens eines der genannten Kriterien erfüllen. Eine besondere Nutzungsart mit erfahrungsgemäß erhöhtem Abfallaufkommen findet sich zum Beispiel an Badestellen. Flächen mit einer sensiblen Nutzungsstruktur sind zum Beispiel Kinderspielplätze. Bei Flächen im Umfeld von Geschäften des Lebensmitteleinzelhandels / gastronomischen Betrieben ist mit einer starken Verschmutzung durch Verkaufsverpackungen für Lebensmittel oder durch Verpackungen für fertig zubereitete Speisen und Getränke, die zum sofortigen Verzehr bestimmt sind (z. B. Getränkebecher, Nudelboxen, Pizzakartons) oder Einwegbestecke zu rechnen, wodurch ihre Aufnahme in das Verzeichnis gerechtfertigt ist. Besondere Verunreinigungen im öffentlichen Freiraum, die entsprechend besondere Aufmerksamkeit und Reinigungsmaßnahmen benötigen, sind z. B. die bei dem Konsum von Drogen benutzten Spritzbestecke oder die Abfälle von Wohnungslosen und Sondereffekte wie z. B. durch grünanlagennahe Veranstaltungen.

## 3. Zu § 3:

Die Vorschrift beschreibt die von den BSR auf den jeweiligen Flächen in den öffentlichen Grün- und Erholungsanlagen bzw. den landeseigenen Waldflächen zu erbringenden Reinigungsleistungen. Es werden insbesondere die Flächen benannt, auf denen das Einsammeln und Entsorgen von Abfällen erfolgen soll und darüber hinaus auch solche Flächen aufgeführt, auf denen neben Abfällen auch Laub und Wildwuchs von den BSR entfernt und entsorgt werden. Bei Bedarf kann in Abstimmung mit dem jeweils zuständigen Bezirksamt

das Einsammeln von Laub auf weitere, nicht in Absatz 1 Nummer 2 genannte Flächen, ausgedehnt werden (z. B. Einsammeln und Entsorgen von Laub auch auf Rasen- und Wiesenflächen).

Der Begriff „Gehölzflächen“ umfasst Baum- und Strauchbestände. Auf Spiel- und Bewegungsflächen sind beim Einsammeln und Entsorgen von Laub im Regelfall die bepflanzten bzw. gärtnerisch angelegten Flächen ausgenommen.

Zu den zu erbringenden Reinigungsleistungen der BSR in den öffentlichen Grün- und Erholungsanlagen bzw. auf den landeseigenen Waldflächen gehören daneben auch die Beseitigung illegaler Ablagerungen und die Aufstellung und Bewirtschaftung geeigneter Abfallbehälter.

Festgeschrieben wird außerdem, dass die Reinigungsleistungen nicht in einem festgelegten zeitlichen Rhythmus, sondern bedarfsgerecht entsprechend dem jeweiligen Verschmutzungsgrad zu erbringen sind. Dies ermöglicht den BSR eine flexible, z. B. von der Witterung abhängige Leistungserbringung.

Die regelmäßige Qualitätsprüfung der Reinigung von Grün- und Erholungsanlagen sowie Waldflächen soll analog zur Qualitätsprüfung der Straßenreinigung mit Hilfe einer Qualitätskommission erfolgen.

Die Qualitätskommission für die Überprüfung der Reinigung von Grün- und Erholungsanlagen setzt sich zusammen aus je einem Mitglied der für Straßenreinigung zuständigen Senatsverwaltung, der für Grünanlagen zuständigen Senatsverwaltung, der BSR und des jeweiligen Bezirksamtes. Die Qualitätskommission für die Überprüfung der Reinigung in Waldflächen setzt sich zusammen aus je einem Mitglied der für das Forstwesen zuständigen Senatsverwaltung, der BSR und der Berliner Forsten. Die Überprüfungstätigkeiten der jeweiligen Qualitätskommissionen erfolgen durch Vor-Ort-Kontrollen, bei denen auch über die Ergebnisse der internen BSR-Qualitätskontrollen berichtet wird. Die Vor-Ort-Kontrollen finden in den Monaten April bis Oktober mindestens einmal je Bezirk in ausgewählten Anlagen statt. Eine Teilnahme der für Grünanlagen und für das Forstwesen zuständigen Senatsverwaltung an den Vor-Ort-Kontrollen erfolgt bei Bedarf unter Berücksichtigung der personellen Kapazitäten.

#### 4. Zu § 4

Die Vorschrift regelt das Inkrafttreten der Verordnung.

#### B. Rechtsgrundlage:

Artikel 64 der Verfassung von Berlin; § 1a Absatz 2 StrReinG.

#### C. Kostenauswirkungen auf Privathaushalte und Wirtschaftsunternehmen:

Keine.

D. Gesamtkosten:

Für die Reinigung der in den Pilotprojekten ausgewählten 46 Grün- und Erholungsanlagen und drei Waldflächen in zwei Forstrevieren wurden im Doppelhaushaltsplan 2018/2019 im Kapitel 1330 – Betriebe und Strukturpolitik – beim Titel 52136 – Anteil an der Straßenreinigung – jeweils Mittel i. H. v. je 9,8 Mio. € bereitgestellt (Teilansatz Nr. 4 in der Titelerläuterung). Mit Beschluss des Abgeordnetenhauses zum Doppelhaushaltsplan 2020/2021 stehen für die Reinigung der Grün- und Erholungsanlagen sowie Waldflächen beim o. g. Titel für das Haushaltsjahr 2020 finanzielle Mittel in Höhe von 12,0 Mio. € und für das Haushaltsjahr 2021 in Höhe von 14,0 Mio. € zur Verfügung (Teilansatz Nr. 4 in der Titelerläuterung). Mit der Erhöhung des verfügbaren Budgets in 2020 gegenüber 2019 um insgesamt 4,2 Mio. € ist die Voraussetzung geschaffen worden, die Anzahl der zu reinigenden Flächen durch die BSR sukzessive im Rahmen der verfügbaren Mittel auszuweiten. Im Rahmen der Aufstellung des Doppelhaushaltsplans für die Jahre 2022/2023 wird geprüft, inwieweit die Ansätze beim o. g. Titel fortgeschrieben werden können.

E. Auswirkungen auf den Haushaltsplan und die Finanzplanung sowie die Auswirkungen auf die Zusammenarbeit mit dem Land Brandenburg:

a) Auswirkungen auf Einnahmen und Ausgaben

Siehe Ausführungen in Abschnitt D.

b) Personalwirtschaftliche Auswirkungen:

Die zusätzlichen Aufgaben werden bei der Senatsverwaltung für Umwelt, Verkehr und Klimaschutz mit dem vorhandenen Personal abgedeckt.

Ein möglicher Stellenmehrbedarf durch den Reinigungsaufwand ist im Wirtschaftsplan der BSR nachzuweisen.

c) Auswirkungen auf die Zusammenarbeit mit dem Land Brandenburg:

Keine.

F. Auswirkungen auf die Umwelt:

Die Verordnung dient dem Ziel, dem Verschmutzungsgrad oder Reinigungsbedürfnis von Grün- und Erholungsanlagen und Waldflächen Rechnung zu tragen und eine Verschmutzung des Stadtgebietes zu verringern.

Berlin, den 18. Dezember 2020

R. Günther

Wortlaut der zitierten Rechtsvorschriften:

Verfassung von Berlin:

Artikel 64

(1) Durch Gesetz kann der Senat oder ein Mitglied des Senats ermächtigt werden, Rechtsverordnungen zu erlassen. Inhalt, Zweck und Ausmaß der erteilten Ermächtigung müssen im Gesetz bestimmt werden. Die Rechtsgrundlage ist in der Rechtsverordnung anzugeben.

(2) Zur Festsetzung von Bebauungsplänen und Landschaftsplänen können die Bezirke durch Gesetz ermächtigt werden, Rechtsverordnungen zu erlassen. Die Ermächtigung kann sich auch auf andere baurechtliche Akte, die nach Bundesrecht durch Satzung zu regeln sind, sowie auf naturschutzrechtliche Veränderungsverbote erstrecken. Dies gilt nicht für Gebiete mit außergewöhnlicher stadtpolitischer Bedeutung. Das Nähere regelt ein Gesetz.

(3) Die Rechtsverordnungen nach Absatz 1 sind dem Abgeordnetenhaus unverzüglich zur Kenntnisnahme vorzulegen. Verwaltungsvorschriften sind dem Abgeordnetenhaus auf Verlangen vorzulegen.

Straßenreinigungsgesetz:

§ 1a

Reinigung von Grün- und Erholungsanlagen sowie Waldflächen

(1) Die Reinigung der öffentlichen Grün- und Erholungsanlagen im Sinne von § 1 des Gesetzes zum Schutz, zur Pflege und zur Entwicklung der öffentlichen Grün- und Erholungsanlagen vom 24. November 1997 (GVBl. S. 612), das zuletzt durch § 15 Absatz 1 des Gesetzes vom 29. September 2004 (GVBl. S. 424) geändert worden ist, in der jeweils geltenden Fassung sowie der landeseigenen Waldflächen im Sinne von § 2 des Gesetzes zur Erhaltung und Pflege des Waldes vom 16. September 2004 (GVBl. S. 391), das zuletzt durch Artikel 3 des Gesetzes vom 4. Februar 2016 (GVBl. S. 26, 55) geändert worden ist, in der jeweils geltenden Fassung obliegt dem Land Berlin als öffentliche Aufgabe. Diese Aufgaben des Landes Berlin werden für die in der Rechtsverordnung nach Absatz 2 aufgeführten Flächen von besonderer Bedeutung für die Stadtsauberkeit von den Berliner Stadtreinigungsbetrieben (BSR) hoheitlich durchgeführt. Die Reinigung umfasst das Einsammeln und Entsorgen von Verschmutzungen und in Abstimmung mit den für die Verwaltung, Pflege und Unterhaltung dieser Flächen zuständigen Bezirken und Berliner Forsten die Aufstellung von ausreichenden Abfallbehältnissen sowie deren regelmäßige Leerung.

(2) Die Auswahl der durch die Berliner Stadtreinigungsbetriebe (BSR) gemäß Absatz 1 zu reinigenden öffentlichen Grün- und Erholungsanlagen sowie landeseigenen Waldflächen und die Festlegung von Reinigungskriterien sowie deren Fortschreibung erfolgen durch Rechtsverordnung der für Umweltschutz zuständigen Senatsverwaltung im Einvernehmen mit der für Betriebe zuständigen Senatsverwaltung und der für Finanzen zuständigen Senatsverwaltung.

Die Flächenauswahl und die Reinigungskriterien sind mit den für diese Flächen zuständigen Bezirken und den Berliner Forsten sowie den Berliner Stadtreinigungsbetrieben (BSR) abzustimmen.

Anlage  
(zu § 1)

**Verzeichnis der zu reinigenden öffentlichen Grün- und Erholungsanlagen und landeseigenen Waldflächen**

**I. Allgemeines**

Hinweise zu den Flächen im Verzeichnis sind mit folgenden Ziffern vor den Flächennamen gekennzeichnet:

- 1 = Fläche, die ab dem 1. Januar 2021 von den BSR zu reinigen ist  
1\* = Fläche, die ab dem 1. Mai 2021 von den BSR zu reinigen ist

**II. Verzeichnis**

	<b>Bezirk</b>	<b>Grünanlage bzw. Teilfläche/n einer Grünanlage</b>
1	Mitte	Fernsehturmgelände
1*	Mitte	Großer Tiergarten, Bereich Simsonweg
1	Mitte	James-Simon-Park
1*	Mitte	Leopoldplatz
1	Mitte	Lustgarten
1	Mitte	Monbijoupark
1	Mitte	Spreebogenpark einschl. Spreeufer
1	Mitte	Volkspark am Weinbergsweg
1	Friedrichshain-Kreuzberg	Annemirl-Bauer-Platz
1*	Friedrichshain-Kreuzberg	Boxhagener Platz
1	Friedrichshain-Kreuzberg	Görlitzer Park
1	Friedrichshain-Kreuzberg	Görlitzer Ufer
1*	Friedrichshain-Kreuzberg	Lausitzer Platz
1*	Friedrichshain-Kreuzberg	Marheinekeplatz
1	Friedrichshain-Kreuzberg	Paul-Linke-Ufer
1*	Friedrichshain-Kreuzberg	Ratiborstr. 14 b – Ufergrünzug
1	Friedrichshain-Kreuzberg	Schleidenplatz
1	Pankow	Blankensteinpark
1	Pankow	Helmholtzplatz
1*	Pankow	Humannplatz
1	Pankow	Kollwitzplatz
1	Pankow	Marienburger Str. 41-46 – Spielplatz Marie
1	Pankow	Park am Weißensee
1*	Pankow	Schlosspark Schönhausen, äußerer Bereich an der Crusemarkstraße einschließlich Spielplätze Ost und West
1*	Pankow	Skateranlage nahe Wolfgang-Heinz-Str. 45 D
1*	Pankow	Teutoburger Platz
1*	Charlottenburg-Wilmersdorf	Karl-August-Platz
1	Charlottenburg-Wilmersdorf	Lietzenseepark

1	Charlottenburg-Wilmersdorf	Prager Platz
1*	Charlottenburg-Wilmersdorf	Preußenpark
1*	Charlottenburg-Wilmersdorf	Savignyplatz
1	Charlottenburg-Wilmersdorf	Spielplatz Aschaffener Straße
1	Charlottenburg-Wilmersdorf	Spielplatz Bamberger Straße
1	Charlottenburg-Wilmersdorf	Stuttgarter Platz
1*	Charlottenburg-Wilmersdorf	Volkspark Wilmersdorf
1*	Spandau	Groß Glienicker See, Badestelle Pferdekoppel
1*	Spandau	Kleine Badewiese Alt-Gatow
1	Spandau	Lindenufer einschl. Stabholzgarten
1	Spandau	Münsinger Park
1*	Spandau	Spektegrünzug C – Spektewiese
1	Spandau	Wröhmännerpark
1*	Steglitz-Zehlendorf	Bernkastler Platz
1	Steglitz-Zehlendorf	Dampferanlegestelle Wannsee/Ronnebypromenade
1*	Steglitz-Zehlendorf	Dorfaue Zehlendorf
1*	Steglitz-Zehlendorf	Grünanlage am Rathaus Lankwitz
1	Steglitz-Zehlendorf	Grünanlage Krumme Lanke
1*	Steglitz-Zehlendorf	Grünanlage um die Dreifaltigkeitskirche
1*	Steglitz-Zehlendorf	Harry-Bresslau-Park
1*	Steglitz-Zehlendorf	Park an der GutsMuthsstraße
1*	Steglitz-Zehlendorf	Park an der Rothenburgstraße
1	Steglitz-Zehlendorf	Paul-Ernst-Park
1	Tempelhof-Schöneberg	Gleditsch-Park
1*	Tempelhof-Schöneberg	Heinrich-von-Kleist-Park
1	Tempelhof-Schöneberg	Kurt-Hiller-Park
1	Tempelhof-Schöneberg	Nelly-Sachs-Park
1	Tempelhof-Schöneberg	Rudolph-Wilde-Park
1	Tempelhof-Schöneberg	Spielplatz Eisenacher Str./Fuggerstraße
1	Tempelhof-Schöneberg	Spielplatz Katzlerstraße
1	Tempelhof-Schöneberg	Spielplatz Neue Steinmetzstraße
1*	Neukölln	Grünzug Britz-Buckow-Rudow I (zwischen Britz-Süd und Johannisthaler Chaussee)
1	Neukölln	Grünzug Britz-Buckow-Rudow II (zwischen Johannisthaler Chaussee bis Lipschitzallee)
1*	Neukölln	Grünzug Britz-Buckow-Rudow III (zwischen Lipschitzallee und Zwickauer Damm)
1	Neukölln	Park am Buschkrug
1	Neukölln	Reuterplatz
1	Neukölln	Richardplatz
1	Neukölln	Wildenbruchplatz
1	Treptow-Köpenick	Luisenhain
1	Treptow-Köpenick	Müggelpark

1	Treptow-Köpenick	Schlesischer Busch
1*	Treptow-Köpenick	Treptower Park, Bereich Spreeseite
1*	Marzahn-Hellersdorf	Bürgerpark
1	Marzahn-Hellersdorf	Hönower Weiherkette
1	Marzahn-Hellersdorf	Kaulsdorfer Seen
1*	Marzahn-Hellersdorf	Schlosspark Biesdorf
1	Lichtenberg	Fennpfuhlpark
1*	Lichtenberg	Oberseepark
1*	Lichtenberg	Orankeseepark
1	Lichtenberg	Stadtpark Lichtenberg
1	Reinickendorf	Flughafensee
1	Reinickendorf	Greenwichpromenade bis Parkplatz Neheimer Str.
1*	Reinickendorf	Schäferseepark
	<b>Forstamt</b>	<b>Waldfläche/n im Revier:</b> kleinere Teilbereiche wie z.B. Badestellen/Strände einschließlich Liegewiesen, Uferwege, Waldspielplätze, Schutzhütten oder Parkplätze mit Umfeld gemäß anliegenden Karten 1.1 bis 4.4.1
1	Grunewald	Revier Dachsberg
1*	Grunewald	Revier Dachsberg: Waldspielplatz Fischerhüttenweg
1	Grunewald	Revier Eichkamp
1*	Grunewald	Revier Saubucht
1*	Grunewald	Revier Wannsee
1*	Köpenick	Revier Friedrichshagen
1*	Köpenick	Revier Grünau
1*	Köpenick	Revier Müggelheim
1*	Köpenick	Revier Müggelsee
1*	Köpenick	Revier Schmöckwitz
1	Köpenick	Revier Teufelssee
1*	Köpenick	Revier Wuhlheide
1*	Pankow	Revier Blankenfelde
1*	Pankow	Revier Buch
1*	Tegel	Revier Gatow
1*	Tegel	Revier Hermsdorf
1*	Tegel	Revier Spandau
1*	Tegel	Revier Tegelsee





# Reinigung ausgewählter Waldflächen

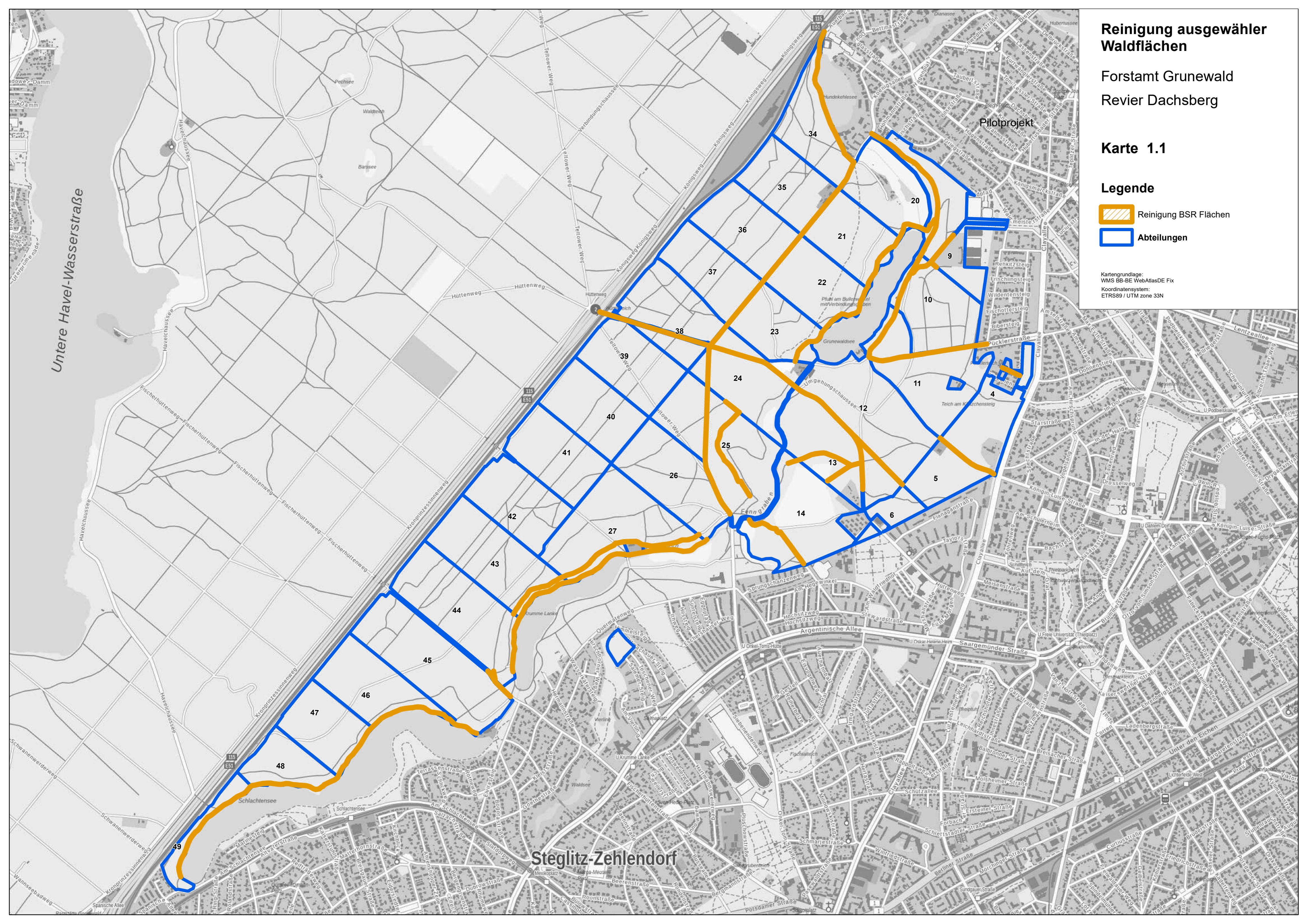
Forstamt Grunewald  
Revier Dachsberg

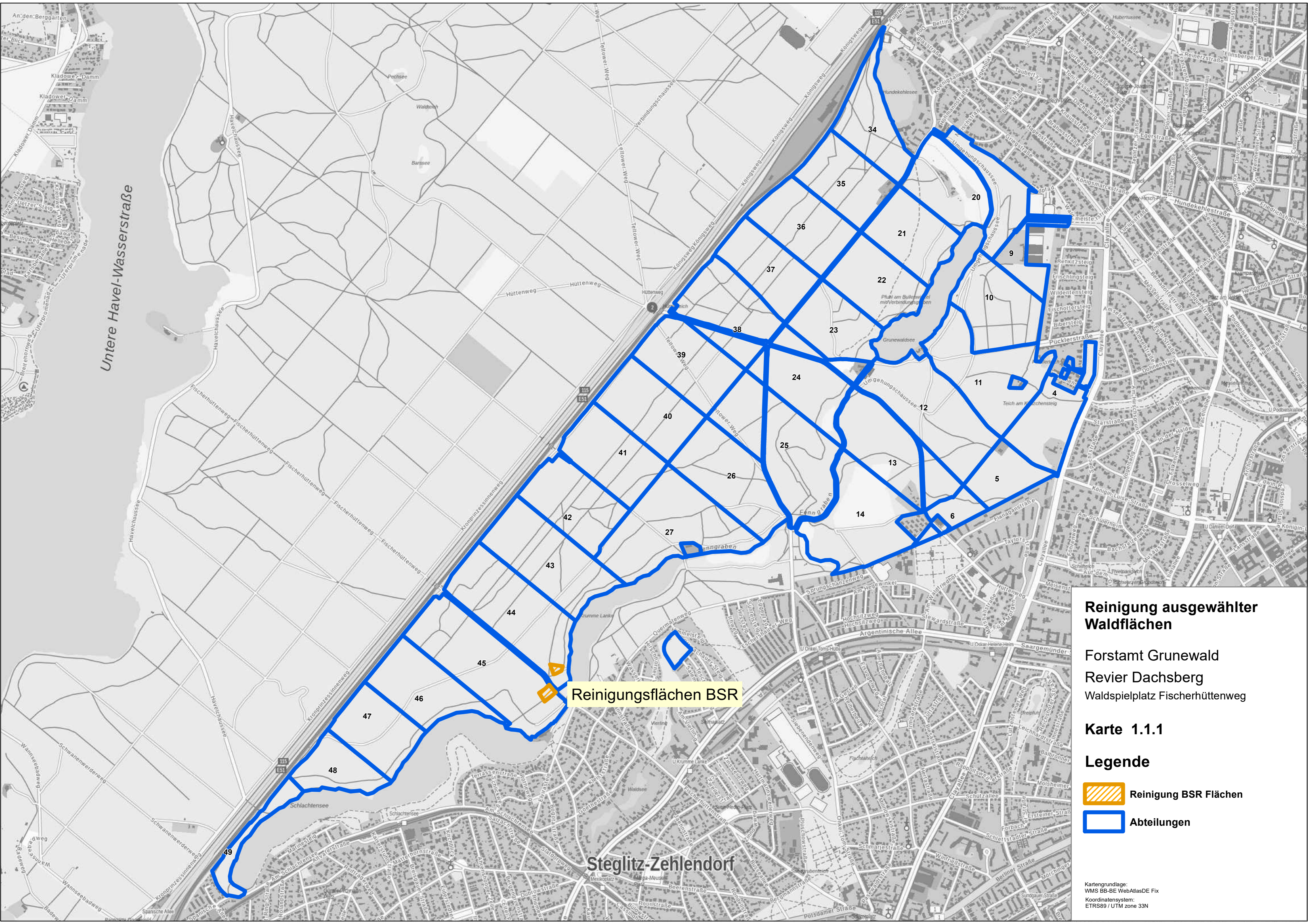
## Karte 1.1

### Legende

-  Reinigung BSR Flächen
-  Abteilungen

Kartengrundlage:  
WMS BB-BE WebAtlasDE Fix  
Koordinatensystem:  
ETRS89 / UTM zone 33N







**Reinigung ausgewählter  
Waldflächen**

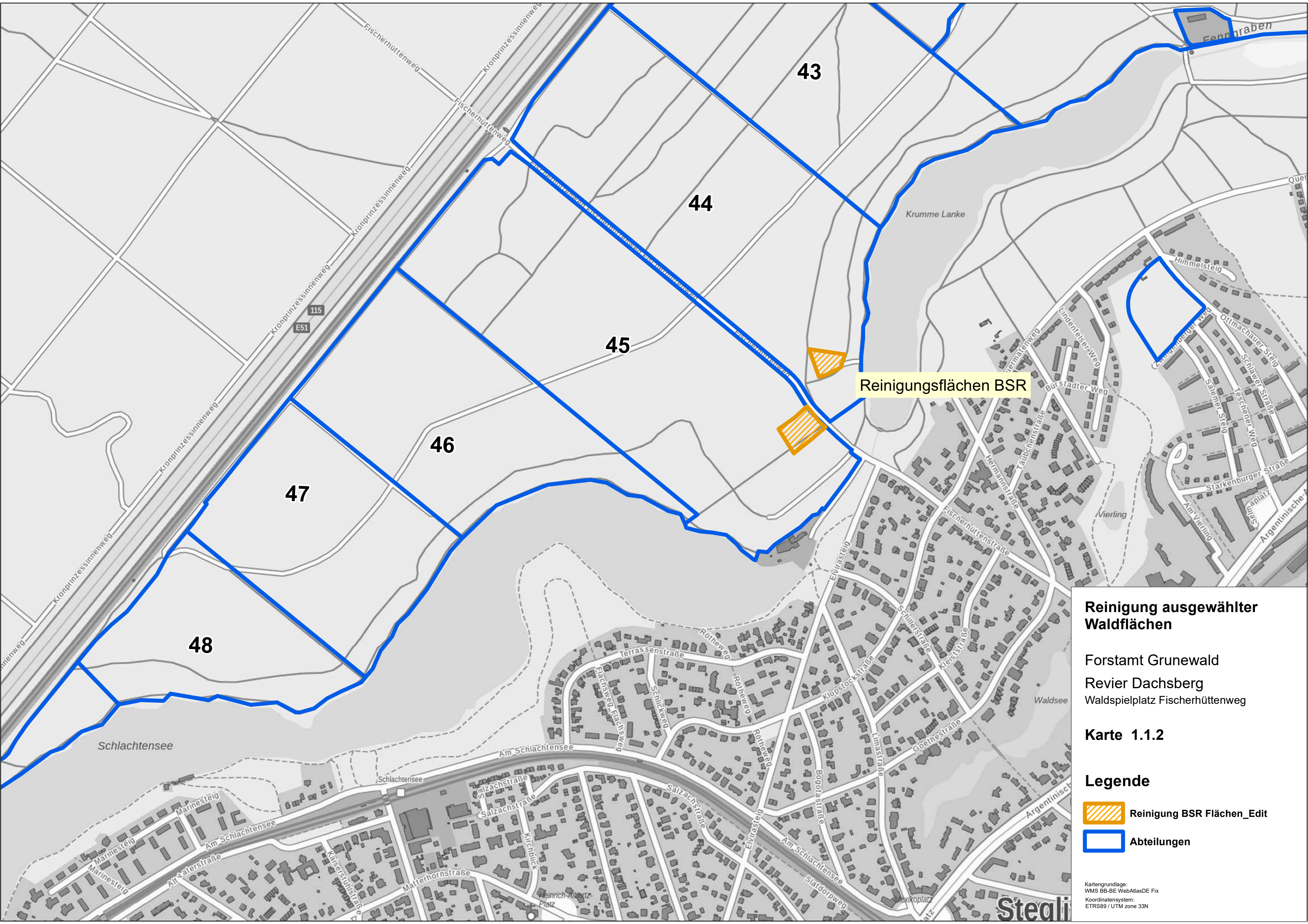
Forstamt Grunewald  
Revier Dachsberg  
Waldspielplatz Fischerhüttenweg

**Karte 1.1.1**

**Legende**

-  Reinigung BSR Flächen
-  Abteilungen

Kartengrundlage:  
WMS BB-BE WebAtlasDE Fix  
Koordinatensystem:  
ETRS89 / UTM zone 33N





**Reinigung ausgewählter  
Waldflächen**

Forstamt Grunewald  
Revier Dachsberg  
Waldspielplatz Fischerhüttenweg

**Karte 1.1.2**

**Legende**

-  Reinigung BSR Flächen\_Edit
-  Abteilungen

Kartengrundlage:  
WMS BB-BE WebAtlasDE Fix  
Koordinatensystem:  
ETRS89 / UTM zone 33N



Reinigung ausgewählter  
Waldflächen

Forstamt Grunewald

Revier Eichkamp

Karte 1.3

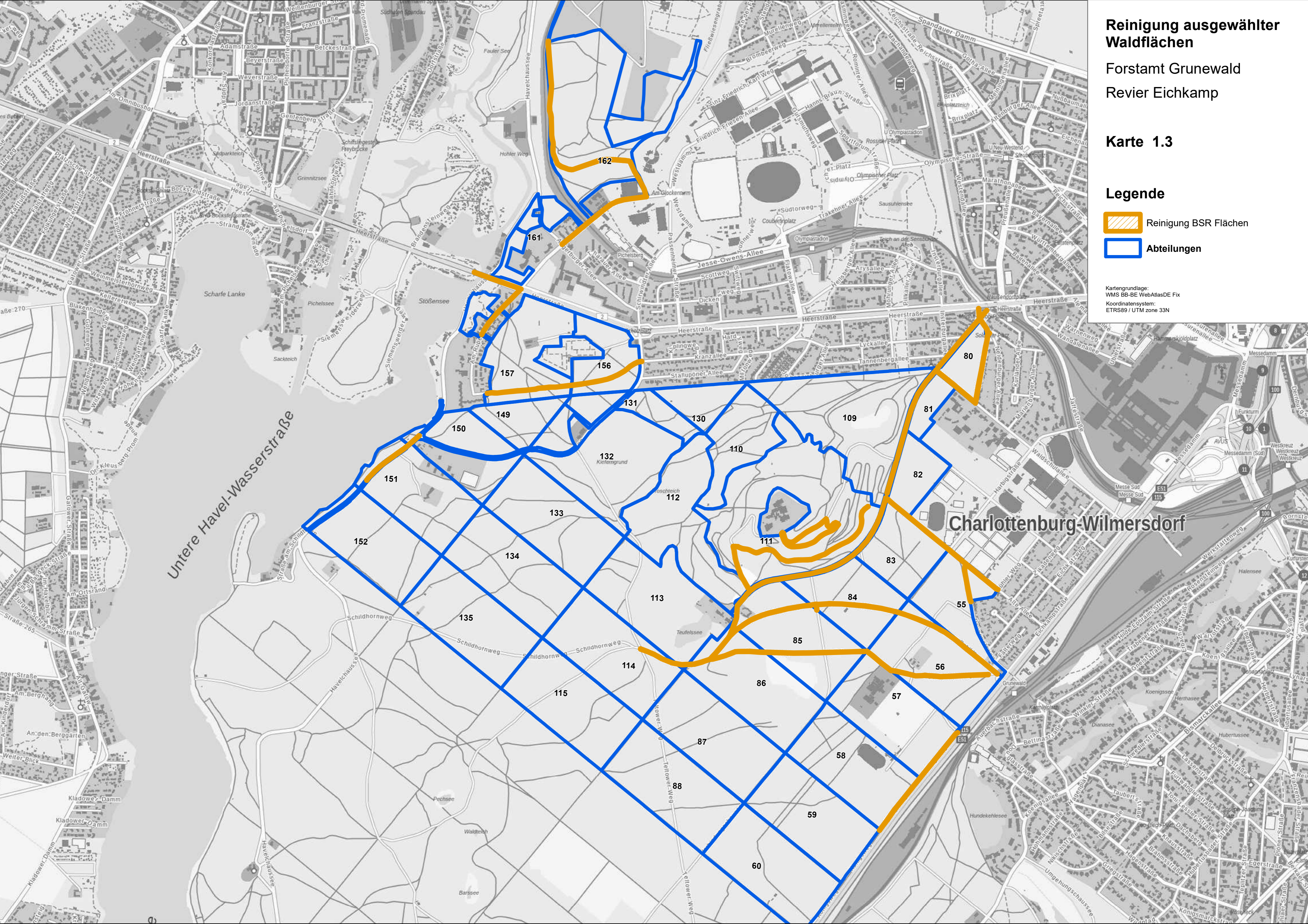
Legende

-  Reinigung BSR Flächen
-  Abteilungen

Kartengrundlage:  
WMS BB-BE WebAtlasDE Fix  
Koordinatensystem:  
ETRS89 / UTM zone 33N

Charlottenburg-Wilmersdorf

Untere Havel-Wasserstraße





Reinigung ausgewählter  
Waldflächen

Forstamt Grunewald  
Revier Saubucht

Karte 1.4

Legende

-  Reinigung BSR Flächen
-  Abteilungen

Kartengrundlage:  
WMS BB-BE WebAtlasDE Fix  
Koordinatensystem:  
ETRS89 / UTM zone 33N

Reinigungsflächen BSR

Reinigungsflächen BSR

Reinigungsflächen BSR

Reinigungsflächen BSR

Reinigungsflächen BSR

Reinigungsflächen BSR



Charlottenburg-Wilmers

Reinigung ausgewählter  
Waldflächen

Forstamt Grunewals  
Revier Saubucht

Karte 1.4.1

Legende

-  Reinigung BSR Flächen
-  Abteilungen

Kartengrundlage:  
WMS BB-BE WebAtlasDE Fix  
Koordinatensystem:  
ETRS89 / UTM zone 33N

Reinigungsflächen BSR

Reinigungsflächen BSR

Reinigungsflächen BSR

155

153

154

136

137

138

117

Untere Havel

Havelchaussee

Arm Jürg  
enlanke

Straße am Schildhorn

Schildhornweg

Schildhornweg

Schildhornweg

Pechsee

Untere Havel-Wassers

Dr.-Kleusberg-Promenade

Am Ortsrand

Bardeyweg

Pfilschweg

Strasse 265

Strasse 265

Strasse 265

Strasse 265

Strasse 265

Strasse 265

Strasse 265

Strasse 265

Strasse 265

Strasse 265

Strasse 265

Strasse 265

Strasse 265

Strasse 265

Strasse 265

Strasse 265

Strasse 265

Strasse 265

Strasse 265

Strasse 265

Strasse 265

Am Ortsrand

Bardeyweg

Pfilschweg

Strasse 265

Strasse 265

Strasse 265

Strasse 265

Strasse 265

Strasse 265

Strasse 265

Strasse 265

Strasse 265

Strasse 265

Strasse 265

Strasse 265

Strasse 265

Strasse 265

Strasse 265

Strasse 265

Strasse 265

Strasse 265

Strasse 265

Strasse 265

Strasse 265

Am Ortsrand

Bardeyweg

Pfilschweg

Strasse 265

Strasse 265

Strasse 265

Strasse 265

Strasse 265

Strasse 265

Strasse 265

Strasse 265

Strasse 265

Strasse 265

Strasse 265

Strasse 265

Strasse 265

Strasse 265

Strasse 265

Strasse 265

Strasse 265

Strasse 265

Strasse 265

Strasse 265

Strasse 265

Am Ortsrand

Bardeyweg

Pfilschweg

Strasse 265

Strasse 265

Strasse 265

Strasse 265

Strasse 265

Strasse 265

Strasse 265

Strasse 265

Strasse 265

Strasse 265

Strasse 265

Strasse 265

Strasse 265

Strasse 265

Strasse 265

Strasse 265

Strasse 265

Strasse 265

Strasse 265

Strasse 265

Strasse 265

Am Ortsrand

Bardeyweg

Pfilschweg

Strasse 265

Strasse 265

Strasse 265

Strasse 265

Strasse 265

Strasse 265

Strasse 265

Strasse 265

Strasse 265

Strasse 265

Strasse 265

Strasse 265

Strasse 265

Strasse 265

Strasse 265

Strasse 265

Strasse 265

Strasse 265

Strasse 265

Strasse 265

Strasse 265

Am Ortsrand

Bardeyweg

Pfilschweg

Strasse 265

Strasse 265

Strasse 265

Strasse 265

Strasse 265

Strasse 265

Strasse 265

Strasse 265

Strasse 265

Strasse 265

Strasse 265

Strasse 265

Strasse 265

Strasse 265

Strasse 265

Strasse 265

Strasse 265

Strasse 265

Strasse 265

Strasse 265

Strasse 265

Am Ortsrand

Bardeyweg

Pfilschweg

Strasse 265

Strasse 265

Strasse 265

Strasse 265

Strasse 265

Strasse 265

Strasse 265

Strasse 265

Strasse 265

Strasse 265

Strasse 265

Strasse 265

Strasse 265

Strasse 265

Strasse 265

Strasse 265

Strasse 265

Strasse 265

Strasse 265

Strasse 265

Strasse 265

Am Ortsrand

Bardeyweg

Pfilschweg

Strasse 265

Strasse 265

Strasse 265

Strasse 265

Strasse 265

Strasse 265

Strasse 265

Strasse 265

Strasse 265

Strasse 265

Strasse 265

Strasse 265

Strasse 265

Strasse 265

Strasse 265

Strasse 265

Strasse 265

Strasse 265

Strasse 265

Strasse 265

Strasse 265

Am Ortsrand

Bardeyweg

Pfilschweg

Strasse 265

Strasse 265

Strasse 265

Strasse 265

Strasse 265

Strasse 265

Strasse 265

Strasse 265

Strasse 265

Strasse 265

Strasse 265

Strasse 265

Strasse 265

Strasse 265

Strasse 265

Strasse 265

Strasse 265

Strasse 265

Strasse 265

Strasse 265

Strasse 265

Am Ortsrand

Bardeyweg

Pfilschweg

Strasse 265

Strasse 265

Strasse 265

Strasse 265

Strasse 265

Strasse 265

Strasse 265

Strasse 265

Strasse 265

Strasse 265

Strasse 265

Strasse 265

Strasse 265

Strasse 265

Strasse 265

Strasse 265

Strasse 265

Strasse 265

Strasse 265

Strasse 265

Strasse 265

Am Ortsrand

Bardeyweg

Pfilschweg

Strasse 265

Strasse 265

Strasse 265

Strasse 265

Strasse 265

Strasse 265

Strasse 265

Strasse 265

Strasse 265

Strasse 265

Strasse 265

Strasse 265

Strasse 265

Strasse 265

Strasse 265

Strasse 265

Strasse 265

Strasse 265

Strasse 265

Strasse 265

Strasse 265

Am Ortsrand

Bardeyweg

Pfilschweg

Strasse 265

Strasse 265

Strasse 265

Strasse 265

Strasse 265

Strasse 265

Strasse 265

Strasse 265

Strasse 265

Strasse 265

Strasse 265

Strasse 265

Strasse 265

Strasse 265

Strasse 265

Strasse 265

Strasse 265

Strasse 265

Strasse 265

Strasse 265

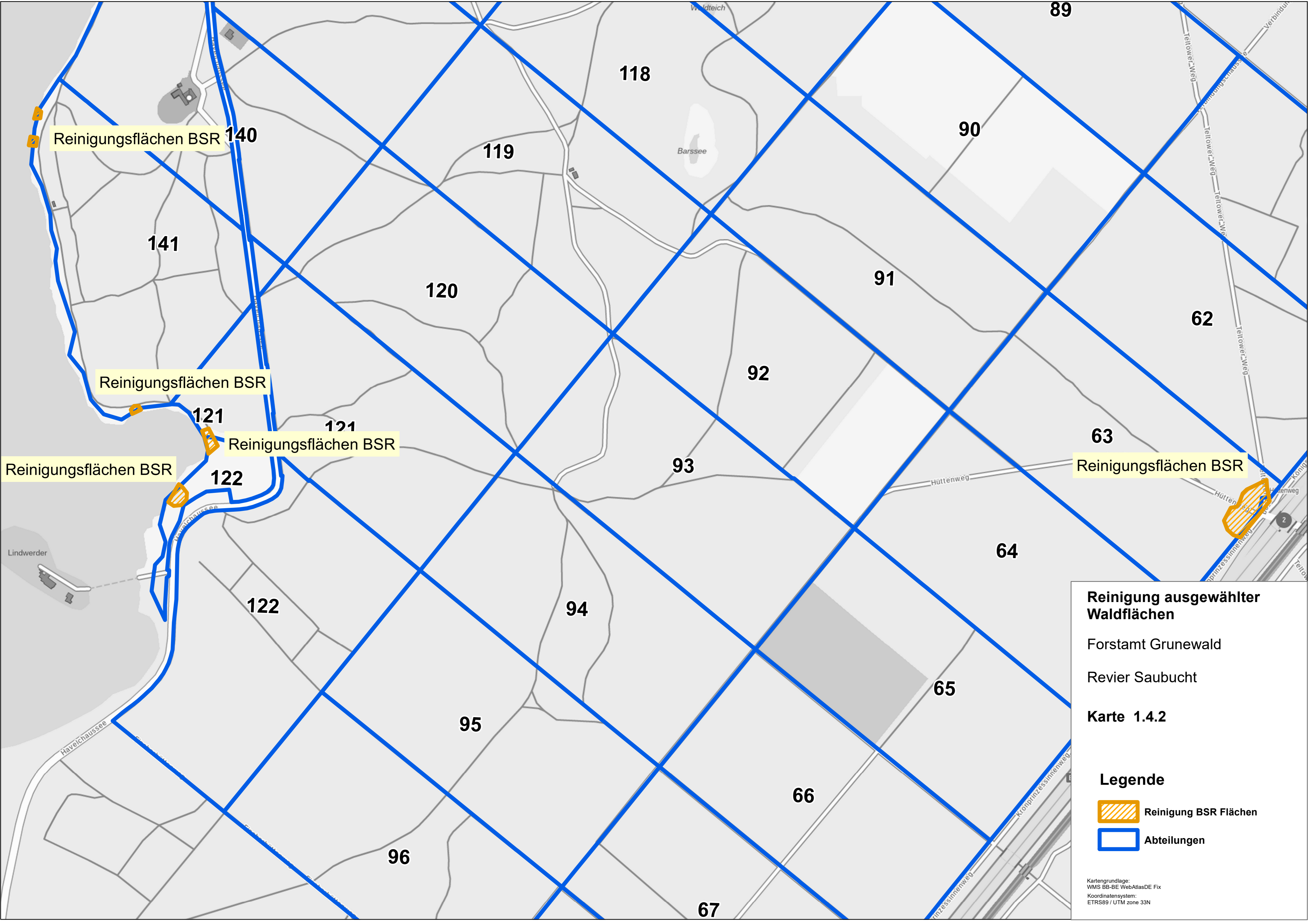
Strasse 265

Am Ortsrand

Bardeyweg

Pfilschweg

Strasse 265





**Reinigung ausgewählter  
Waldflächen**

Forstamt Grunewald

Revier Saubucht

**Karte 1.4.2**

**Legende**

-  **Reinigung BSR Flächen**
-  **Abteilungen**

Kartengrundlage:  
WMS BB-BE WebAtlasDE Fix  
Koordinatensystem:  
ETRS89 / UTM zone 33N

Reinigung ausgewählter  
Waldflächen

Forstamt Grunewald

Revier Wannsee

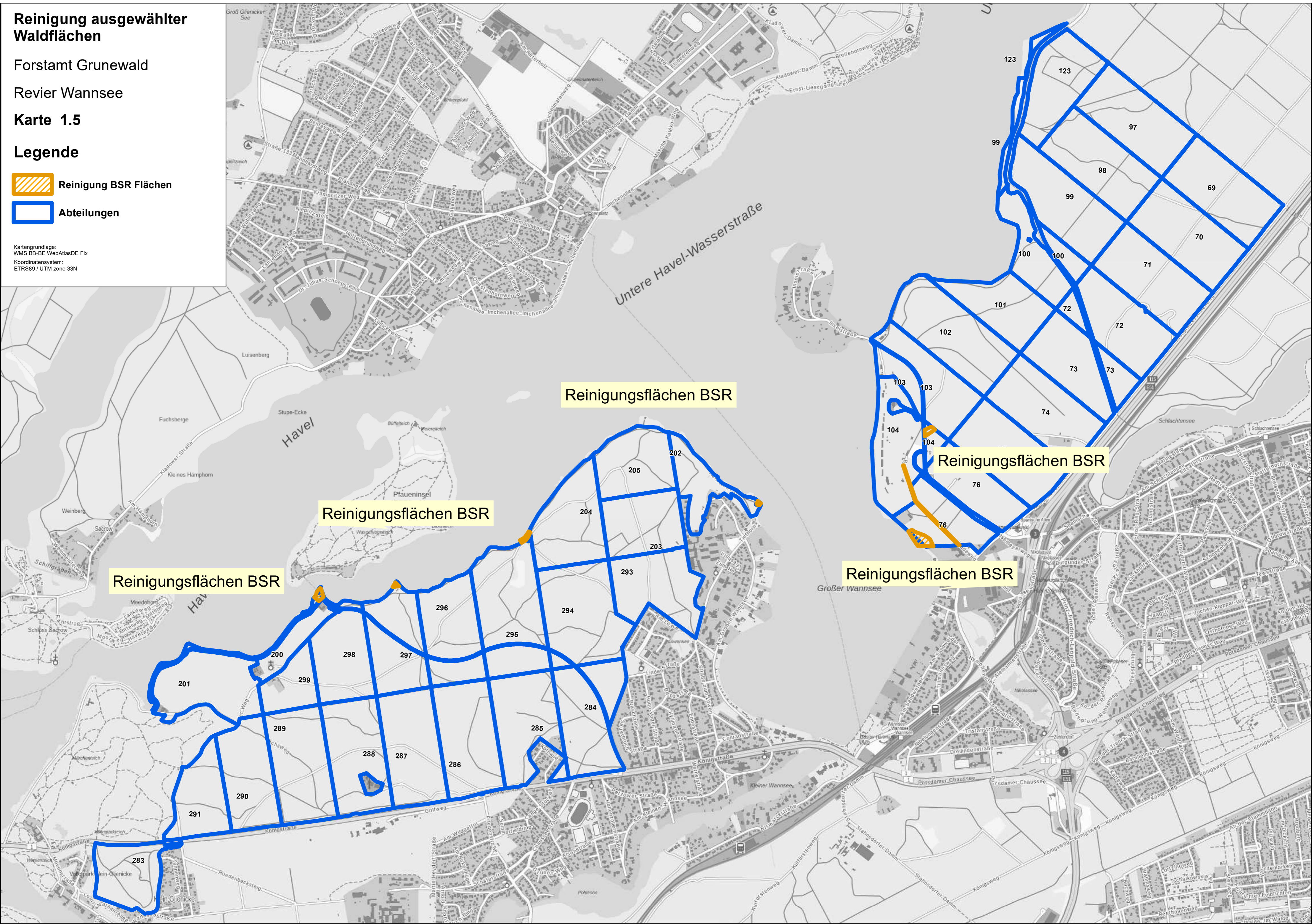
Karte 1.5

Legende

 Reinigung BSR Flächen

 Abteilungen

Kartengrundlage:  
WMS BB-BE WebAtlasDE Fix  
Koordinatensystem:  
ETRS89 / UTM zone 33N





Reinigung ausgewählter  
Waldflächen

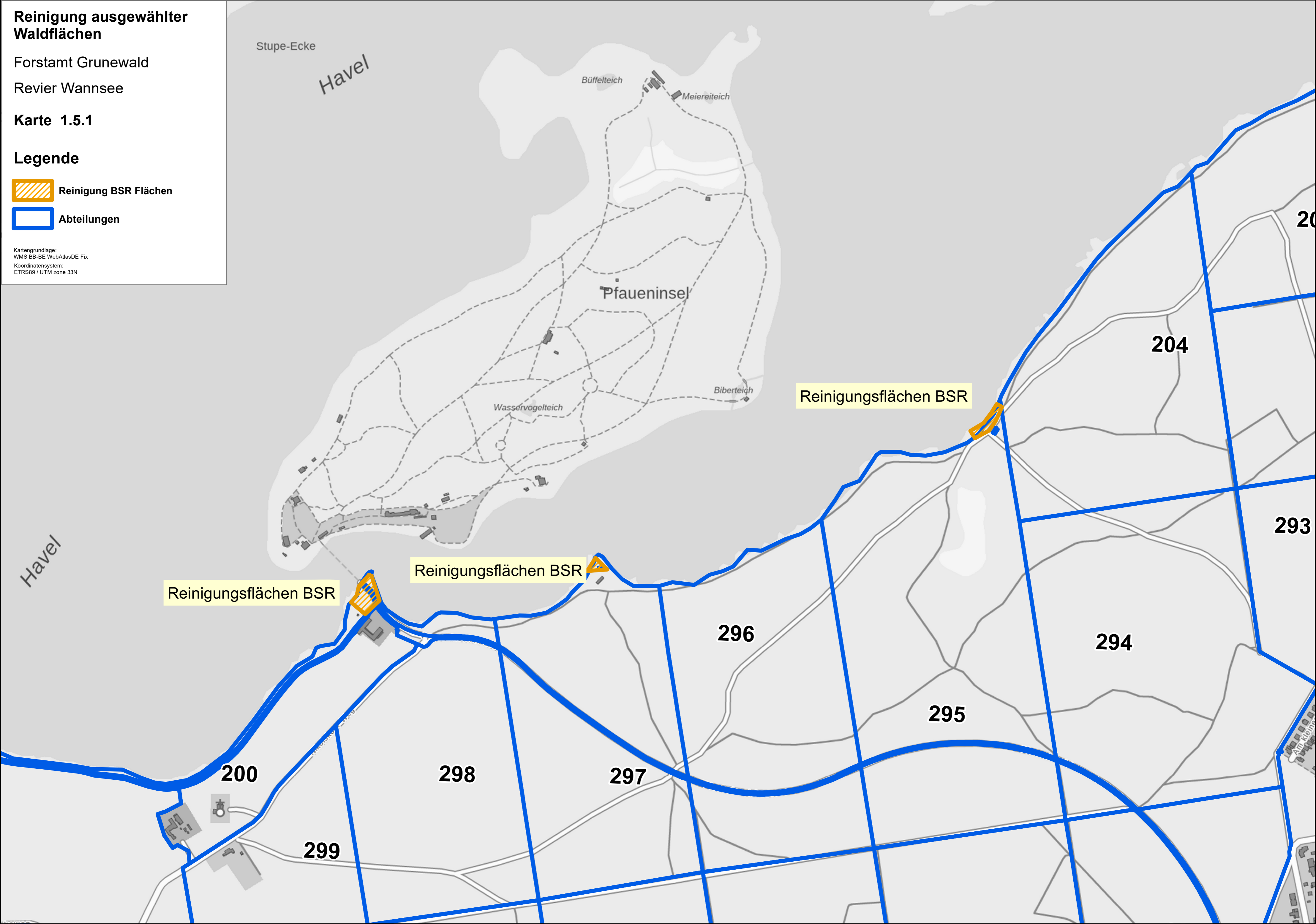
Forstamt Grunewald  
Revier Wannsee

Karte 1.5.1

Legende

-  Reinigung BSR Flächen
-  Abteilungen

Kartengrundlage:  
WMS BB-BE WebAtlasDE Fix  
Koordinatensystem:  
ETRS89 / UTM zone 33N





Reinigung ausgewählter  
Waldflächen

Forstamt Grunewald  
Revier Wannsee

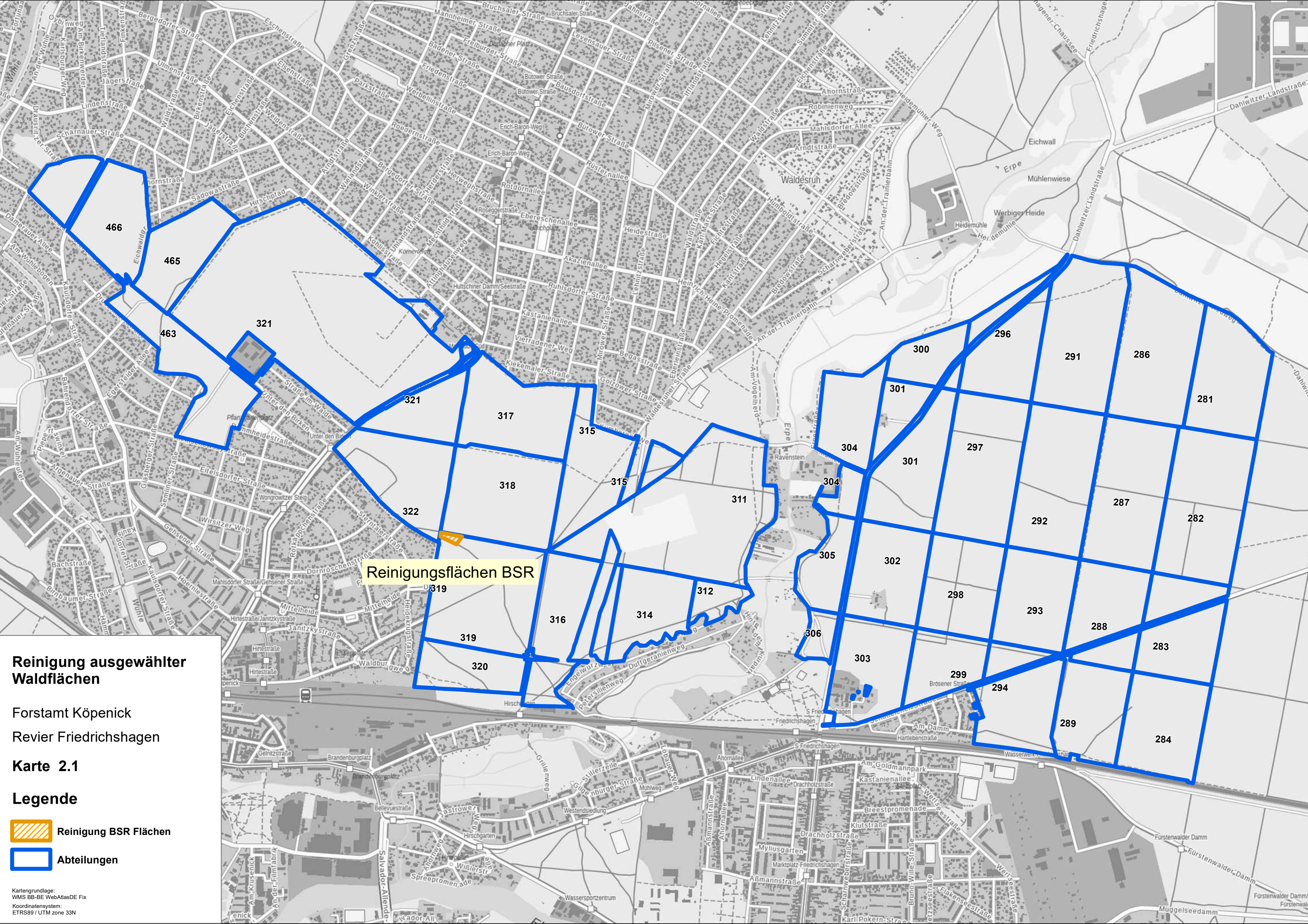
Karte 1.5.2

Legende

-  Reinigung BSR Flächen
-  Abteilungen

Kartengrundlage:  
WMS BB-BE WebAtlasDE Fix  
Koordinatensystem:  
ETRS89 / UTM zone 33N





### Reinigung ausgewählter Waldflächen

Forstamt Köpenick  
Revier Friedrichshagen

### Karte 2.1

### Legende

Reinigung BSR Flächen

Abteilungen

Kartengrundlage:  
WMS BB-BE WebAtlasDE Fix  
Koordinatensystem:  
ETRS89 / UTM zone 33N



## Reinigungsflächen BSR



Reinigung ausgewählter  
Waldflächen

Forstamt Köpenick

Revier Grünau

Karte 2.2.1

Legende

-  Reinigung BSR Flächen
-  Abteilungen

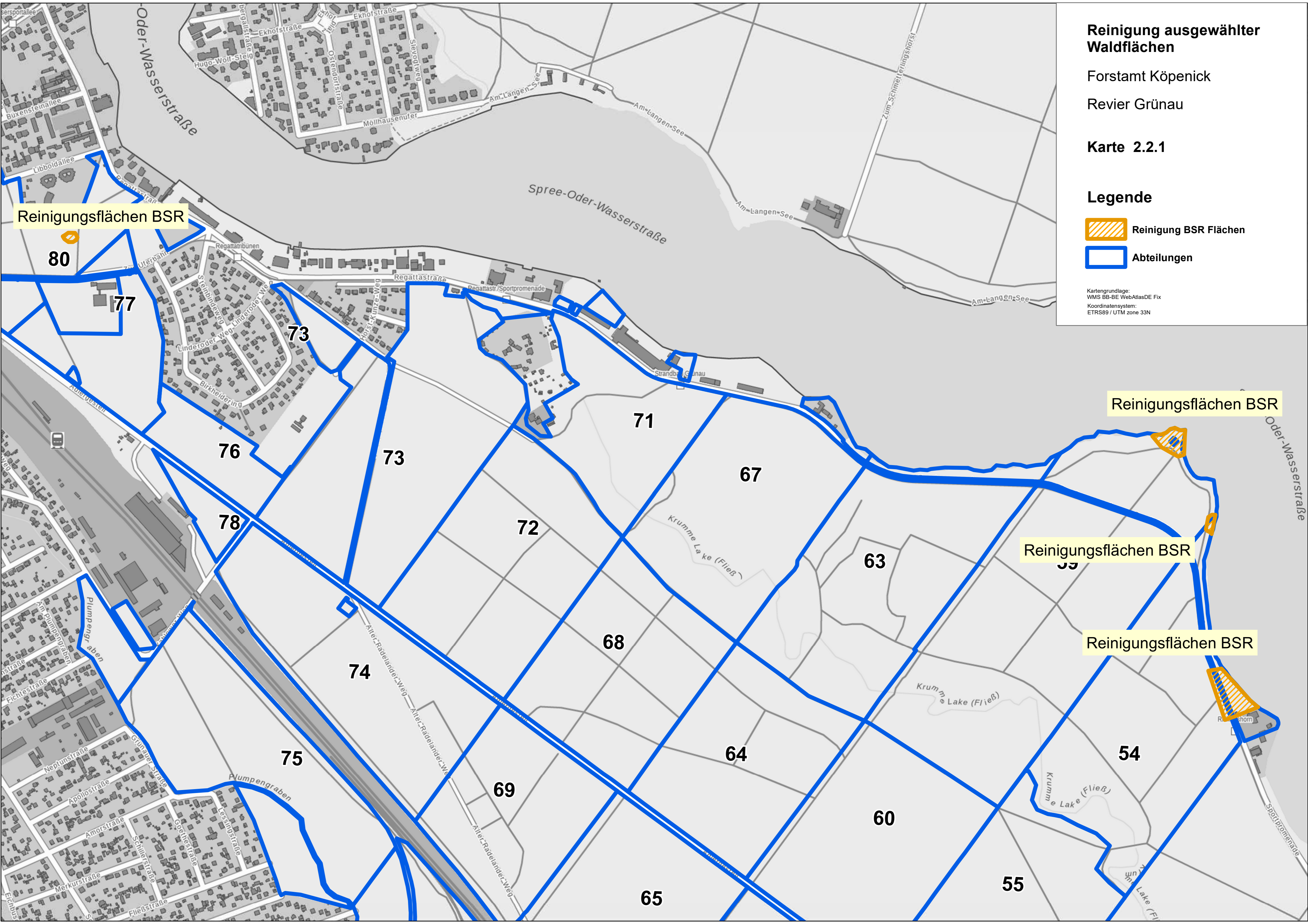
Kartengrundlage:  
WMS BB-BE WebAtlasDE Fix  
Koordinatensystem:  
ETRS89 / UTM zone 33N

Reinigungsflächen BSR

Reinigungsflächen BSR

Reinigungsflächen BSR

Reinigungsflächen BSR



## Reinigung ausgewählter Waldflächen

# Forstamt Köpenick

# Revier Grünau

### Karte 2.2.2

## Legende

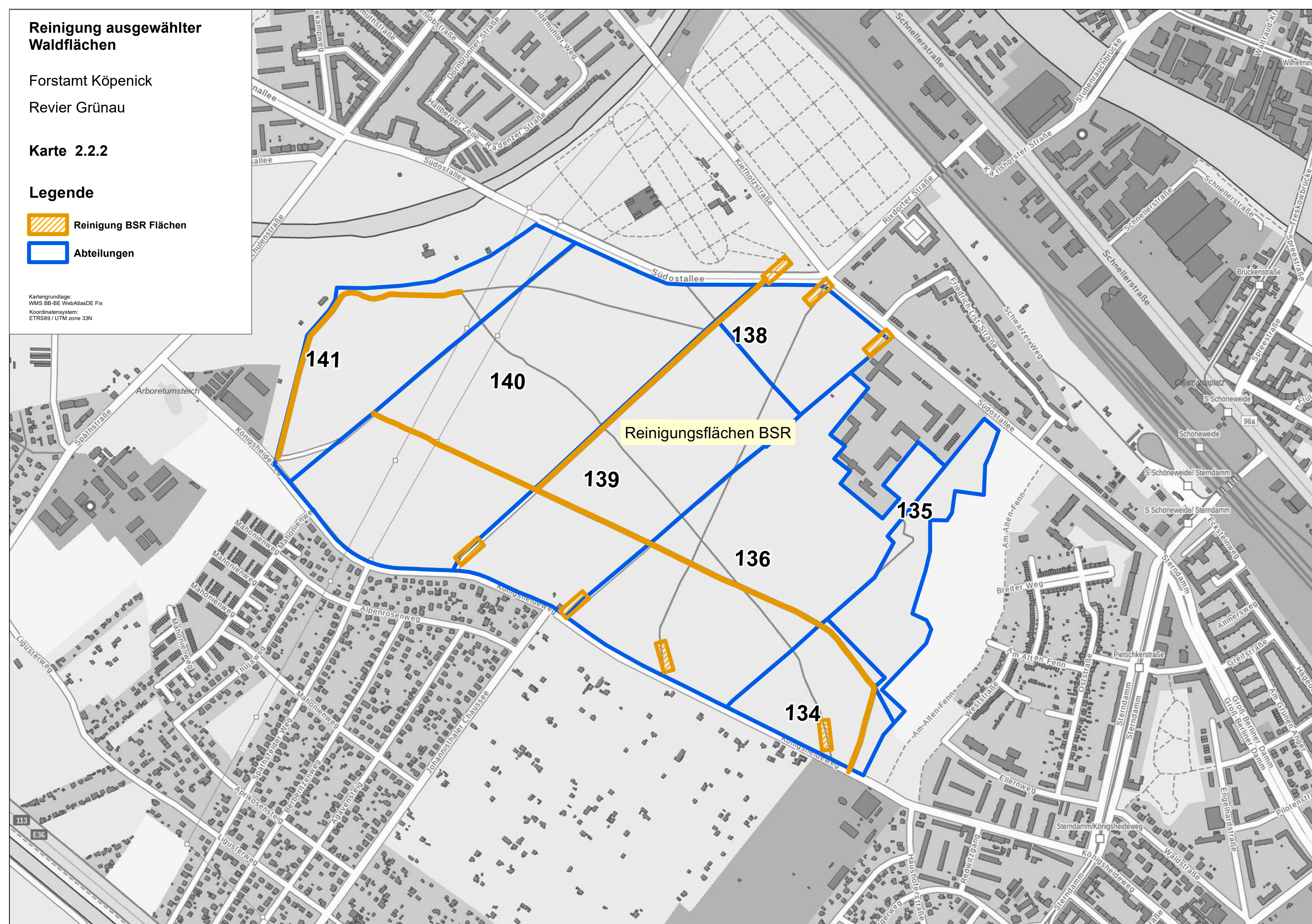


## Reinigung BSR Flächen



## Abteilungen

Kartengrundlage:  
WMS BB-BE WebAtlasDE Fix  
Koordinatensystem:  
ETRS89 / UTM zone 33N



## Reinigungsflächen BSR

Reinigung ausgewählter  
Waldflächen

Forstamt Köpenick

Revier Müggelheim

Karte 2.3.1

Legende

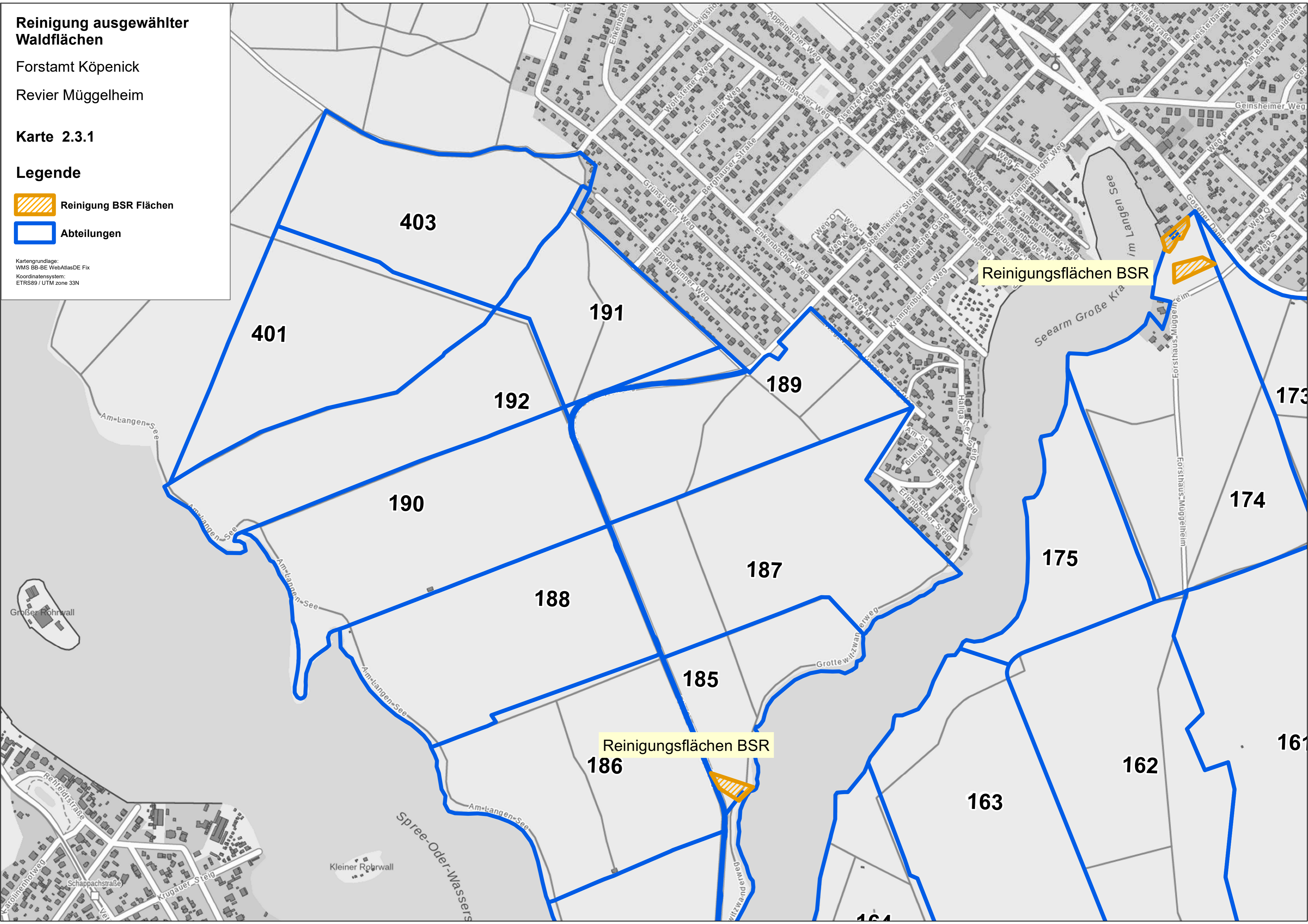
 Reinigung BSR Flächen

 Abteilungen

Kartengrundlage:  
WMS BB-BE WebAtlasDE Fix  
Koordinatensystem:  
ETRS89 / UTM zone 33N

Reinigungsflächen BSR

Reinigungsflächen BSR





# Reinigung ausgewählter Waldflächen

Forstamt Köpenick  
Revier Müggelsee

Karte 2.4

## Legende

-  Reinigung BSR Flächen
-  Abteilungen

Kartengrundlage:  
WMS BB-BE WebAtlasDE Fix  
Koordinatensystem:  
ETRS89 / UTM zone 33N



Reinigung ausgewählter  
Waldflächen

Forstamt Köpenick

Revier Müggelsee

Karte 2.4.1

Legende

 Reinigung BSR Flächen

 Abteilungen

Kartengrundlage:  
WMS BB-BE WebAtlasDE Fix  
Koordinatensystem:  
ETRS89 / UTM zone 33N





Reinigung ausgewählter  
Waldflächen

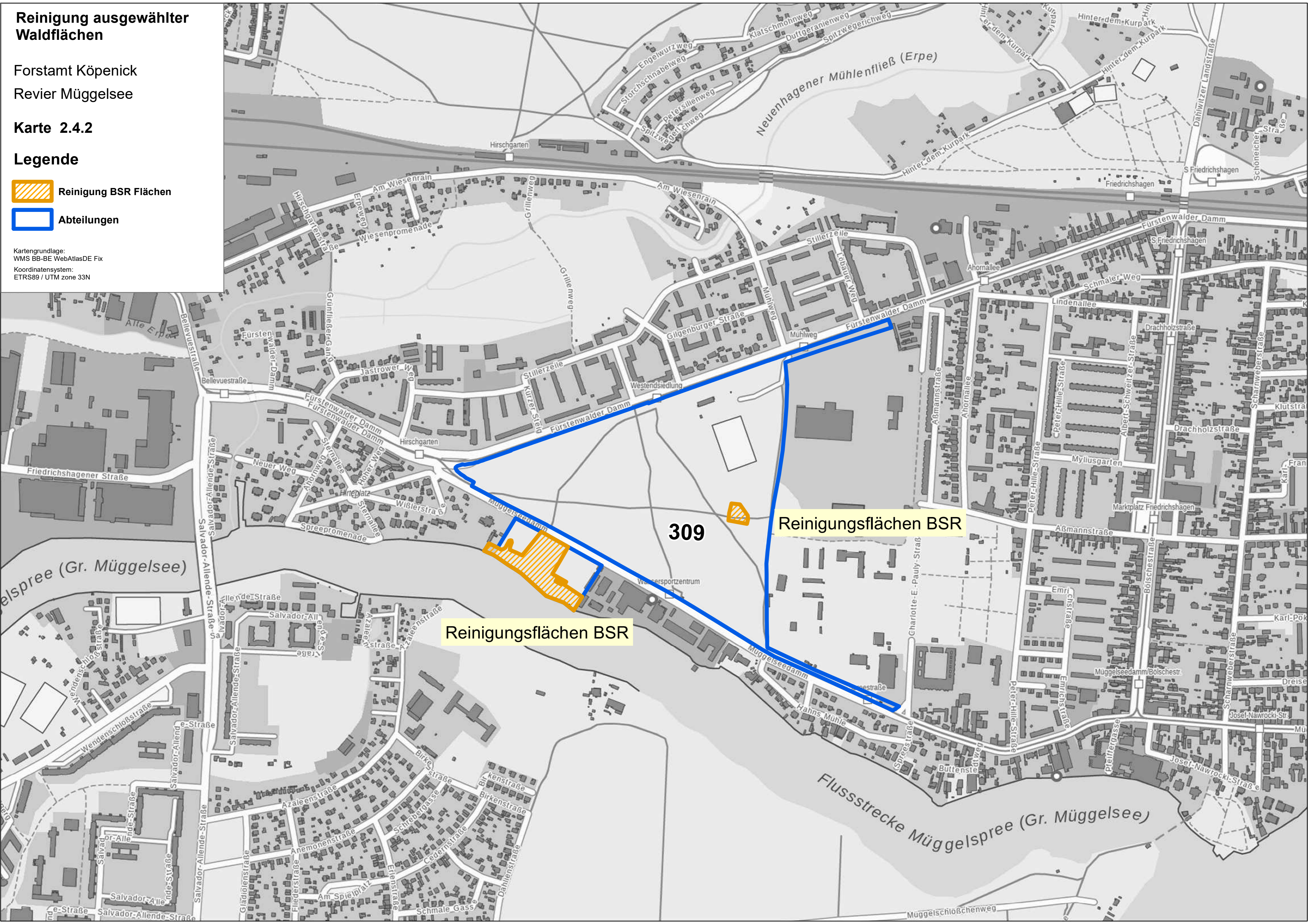
Forstamt Köpenick  
Revier Müggelsee

Karte 2.4.2

Legende

-  Reinigung BSR Flächen
-  Abteilungen

Kartengrundlage:  
WMS BB-BE WebAtlasDE Fix  
Koordinatensystem:  
ETRS89 / UTM zone 33N



Forstamt Köpenick  
Revier Schmöckwitz

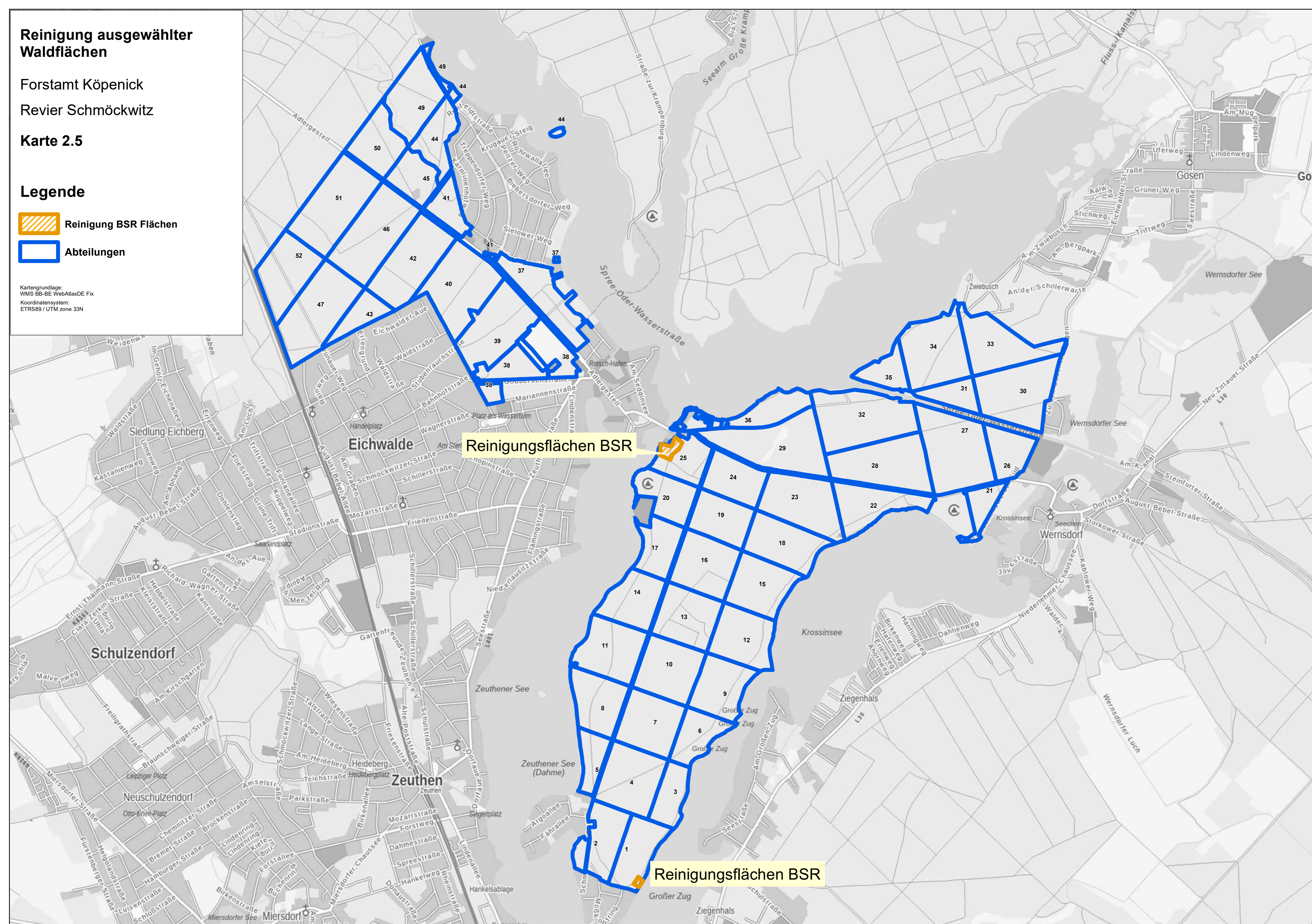
### Karte 2.5

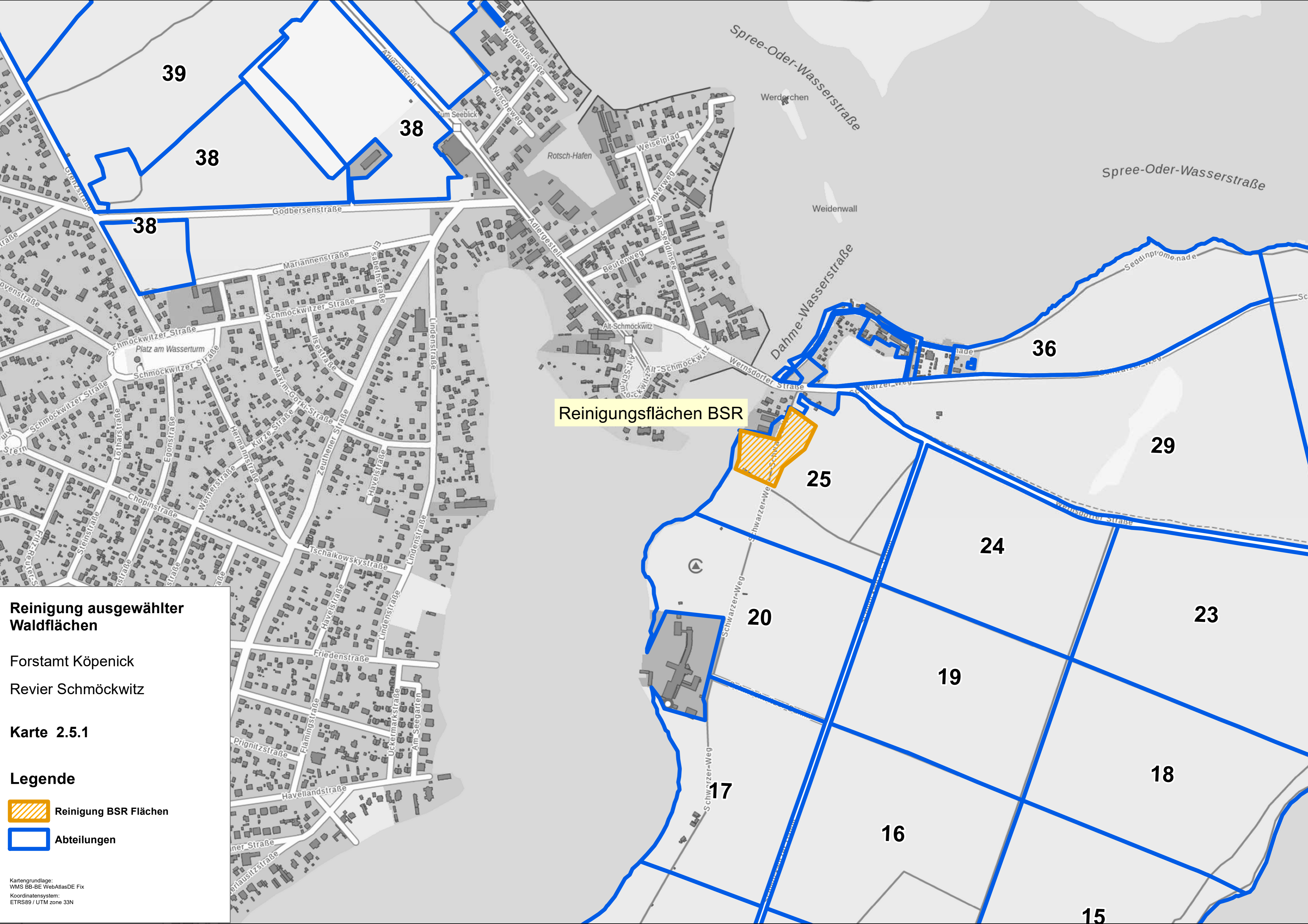
## Legende


**Reinigung BSR Flächen**

## Abteilungen

Kartengrundlage:  
WMS BB-BE WebAtlasDE Fix  
Koordinatensystem:  
ETRS89 / UTM zone 33N





**Reinigung ausgewählter Waldflächen**

Forstamt Köpenick

Revier Schmöckwitz

**Karte 2.5.1**

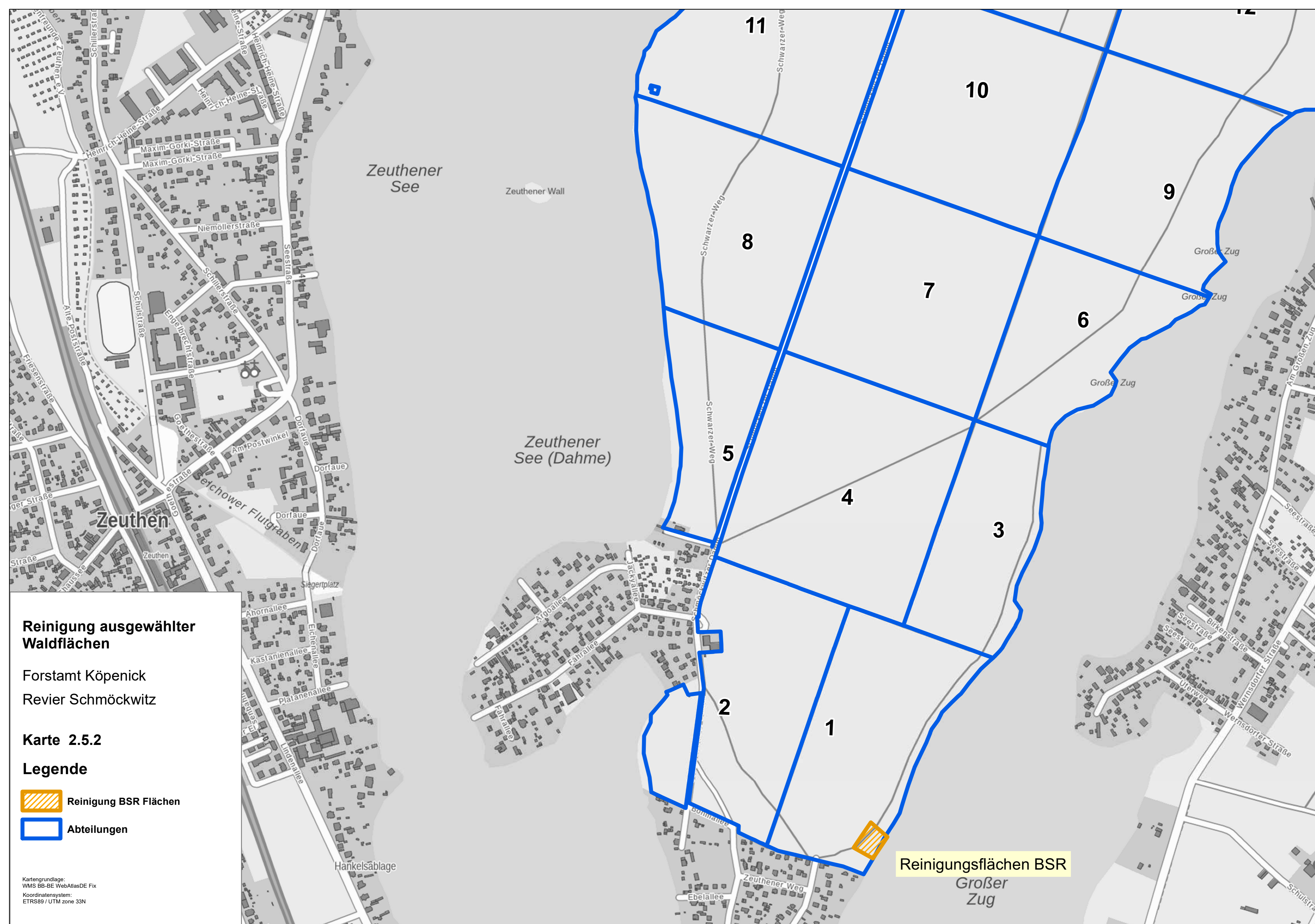
**Legende**

Reinigung BSR Flächen

Abteilungen

Kartengrundlage:  
WMS BB-BE WebAtlasDE Fix

Koordinatensystem:  
ETRS89 / UTM zone 33N



Reinigung ausgewählter  
Waldflächen

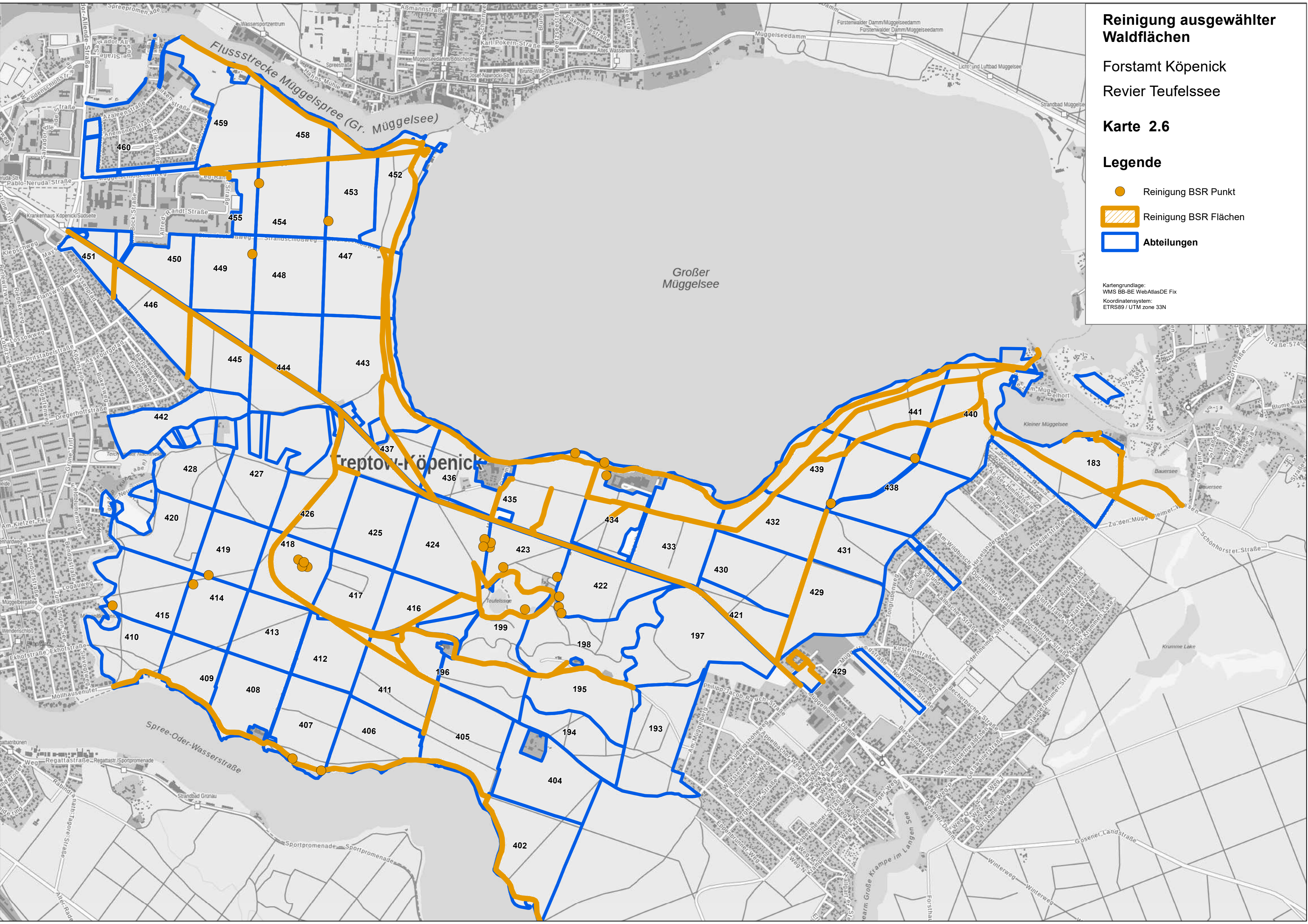
Forstamt Köpenick  
Revier Teufelssee

Karte 2.6

Legende

- Reinigung BSR Punkt
- ▨ Reinigung BSR Flächen
- ▭ Abteilungen

Kartengrundlage:  
WMS BB-BE WebAtlasDE Fix  
Koordinatensystem:  
ETRS89 / UTM zone 33N





Reinigung ausgewählter  
Waldflächen

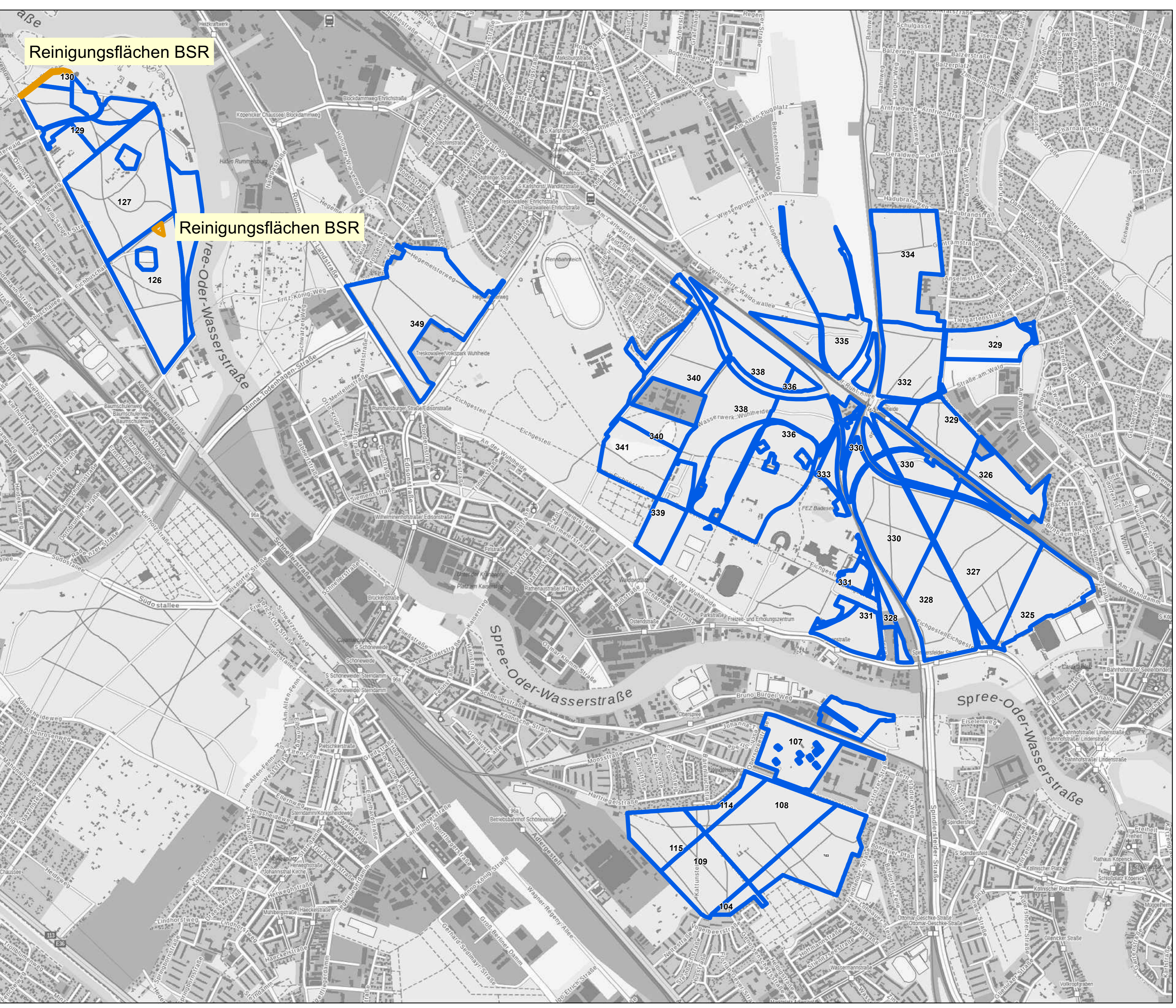
Forstamt Köpenick  
Revier Wuhlheide

Karte 2.7

Legende

-  Reinigung BSR Flächen
-  Abteilungen

Kartengrundlage:  
WMS BB-BE WebAtlasDE Fix  
Koordinatensystem:  
ETRS89 / UTM zone 33N



Reinigung ausgewählter Waldflächen

Forstamt Köpenick

Revier Wuhlheide

Karte 2.7.1

Legende

Reinigung BSR Flächen

Abteilungen

Kartengrundlage:  
WMS BB-BE WebAtlasDE Fix

Koordinatensystem:  
ETRS89 / UTM zone 33N



This map displays the administrative divisions (Abteilungen) of the Wuhlheide district in Köpenick, Berlin, which are numbered 126, 127, 128, 129, and 130. The map highlights specific cleaning areas (Reinigungsflächen BSR) with orange hatched patterns. One large area is located in the north, near the 'Insel der Jugend' and 'Platz am Sreetunnel', and another smaller area is situated near the 'Hafen Rummelsburg' and 'Bullenbruch'. The map includes a detailed street network, including major roads like the 'Köpenicker Landstraße' and 'Kiefernholzstraße', as well as smaller streets like 'Erich-Lodemann-Straße' and 'Bergauststraße'. The 'Spreewald' is visible in the south, and the 'Hafen Rummelsburg' is shown on the right. The map is titled 'Reinigung ausgewählter Waldflächen' and is part of a series, 'Karte 2.7.1', for the 'Forstamt Köpenick' and 'Revier Wuhlheide'. A legend in the top left corner explains the symbols used for cleaning areas and administrative divisions. The map is based on the 'WMS BB-BE WebAtlasDE Fix' and uses the 'ETRS89 / UTM zone 33N' coordinate system.

Reinigung ausgewählter  
Waldflächen

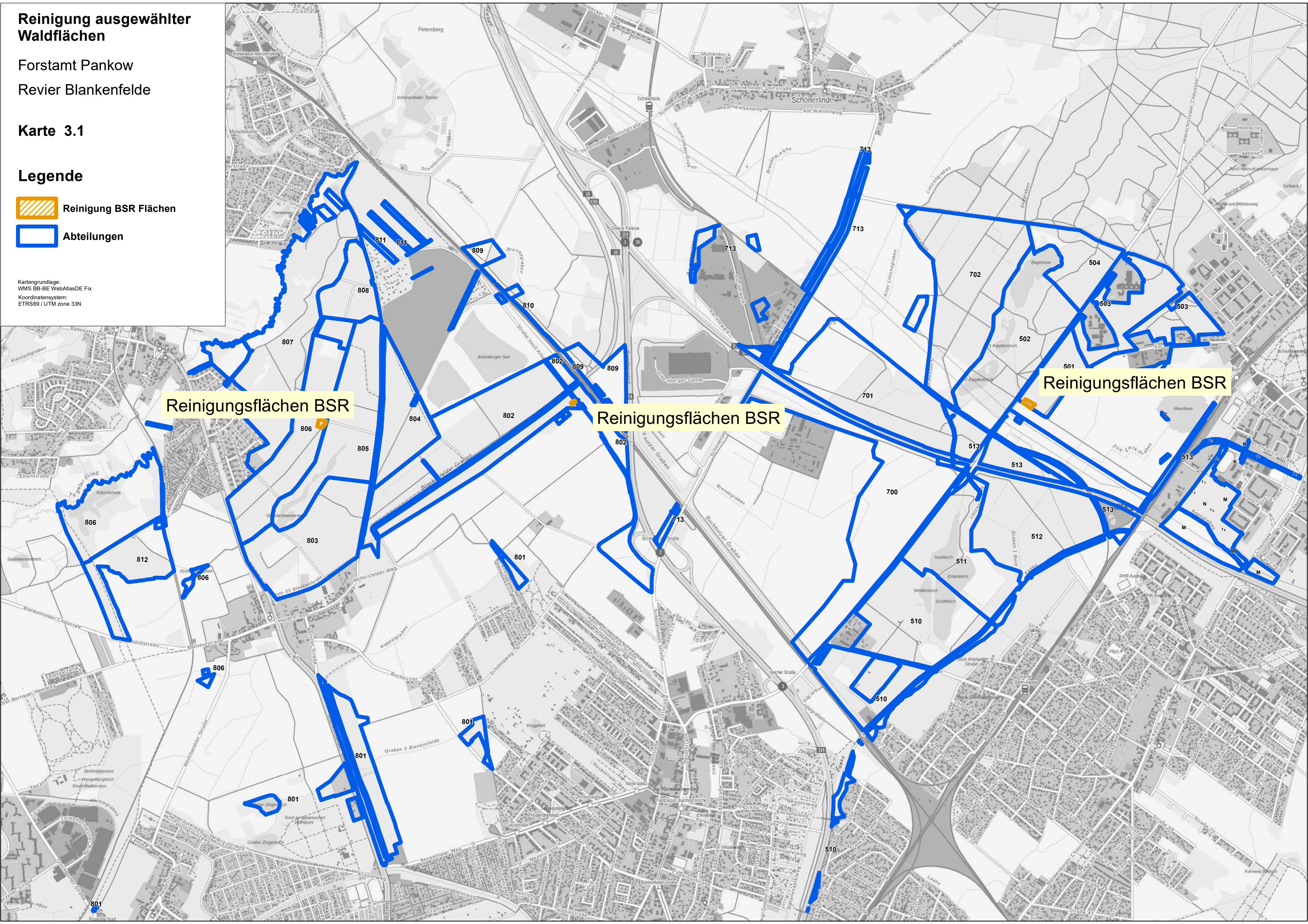
Forstamt Pankow  
Revier Blankenfelde

Karte 3.1

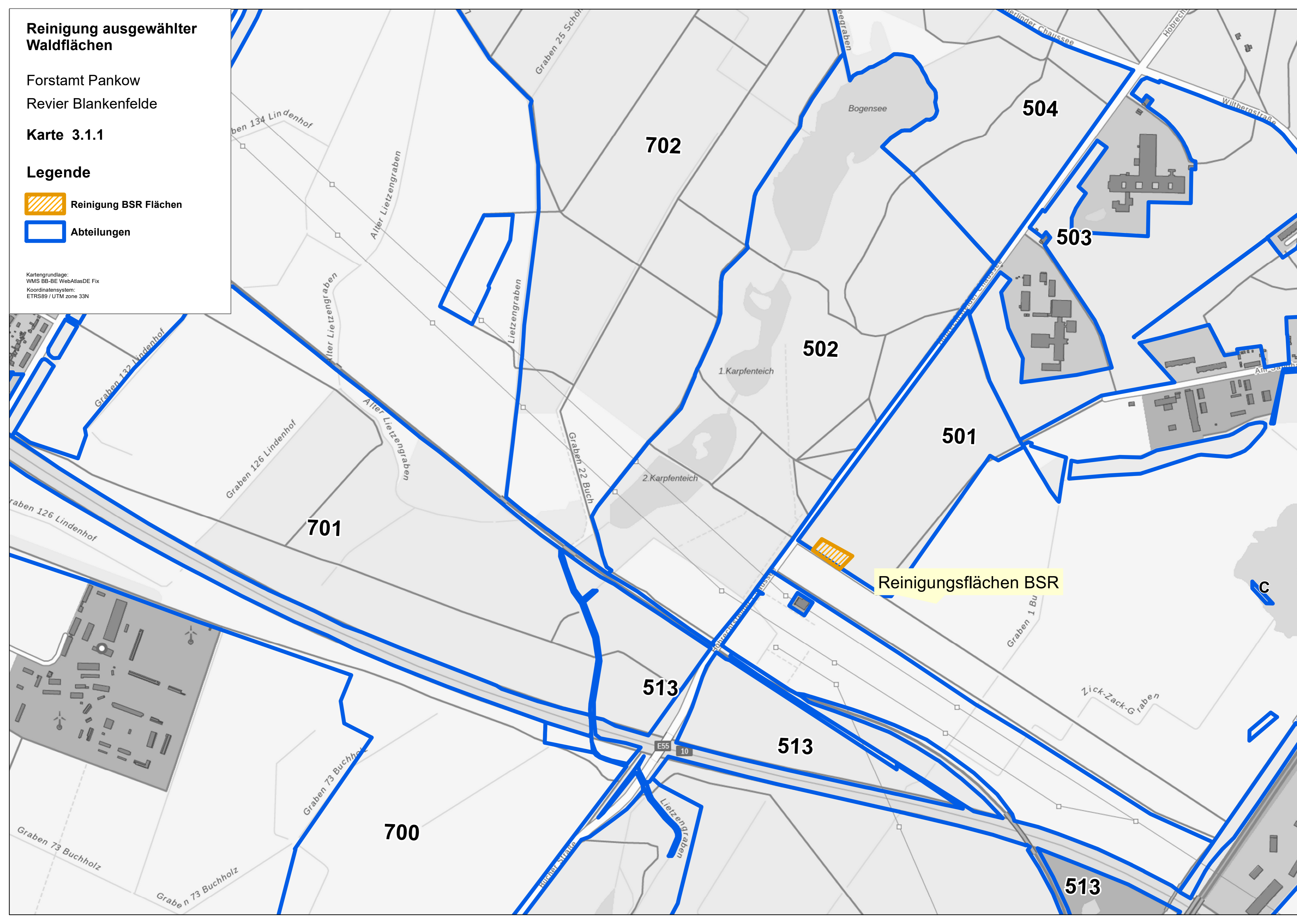
Legende

-  Reinigung BSR Flächen
-  Abteilungen

Kartengrundlage:  
WMS BB-BE WebAtlasDE Fix  
Koordinatensystem:  
ETRS89 / UTM zone 33N



Kartengrundlage:  
WMS BB-BE WebAtlasDE Fix  
Koordinatensystem:  
ETRS89 / UTM zone 33N




Reinigung ausgewählter  
Waldflächen

Forstamt Pankow

Revier Blankenfelde

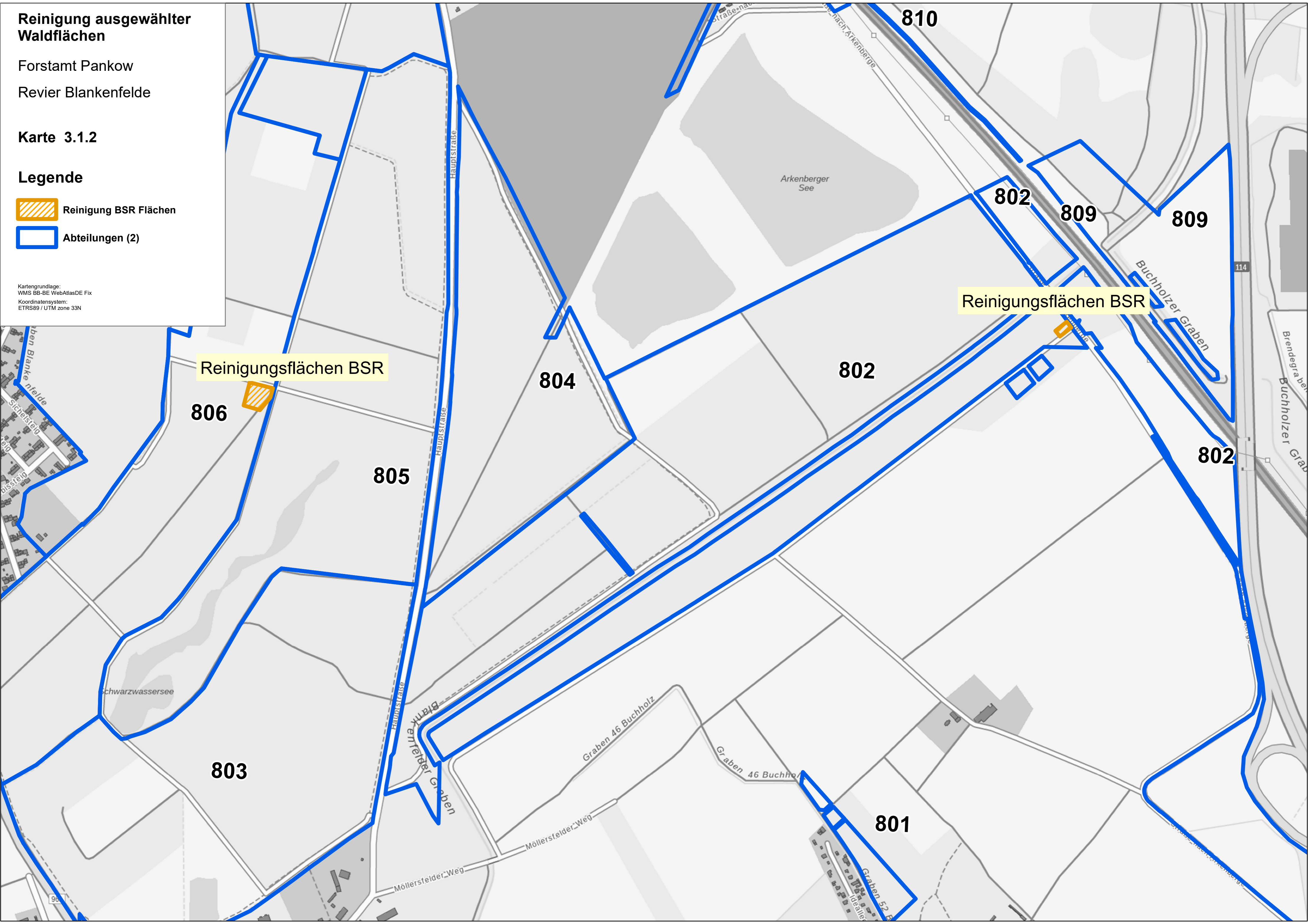
Karte 3.1.2

Legende

 Reinigung BSR Flächen

 Abteilungen (2)

Kartengrundlage:  
WMS BB-BE WebAtlasDE Fix  
Koordinatensystem:  
ETRS89 / UTM zone 33N





Reinigung ausgewählter  
Waldflächen

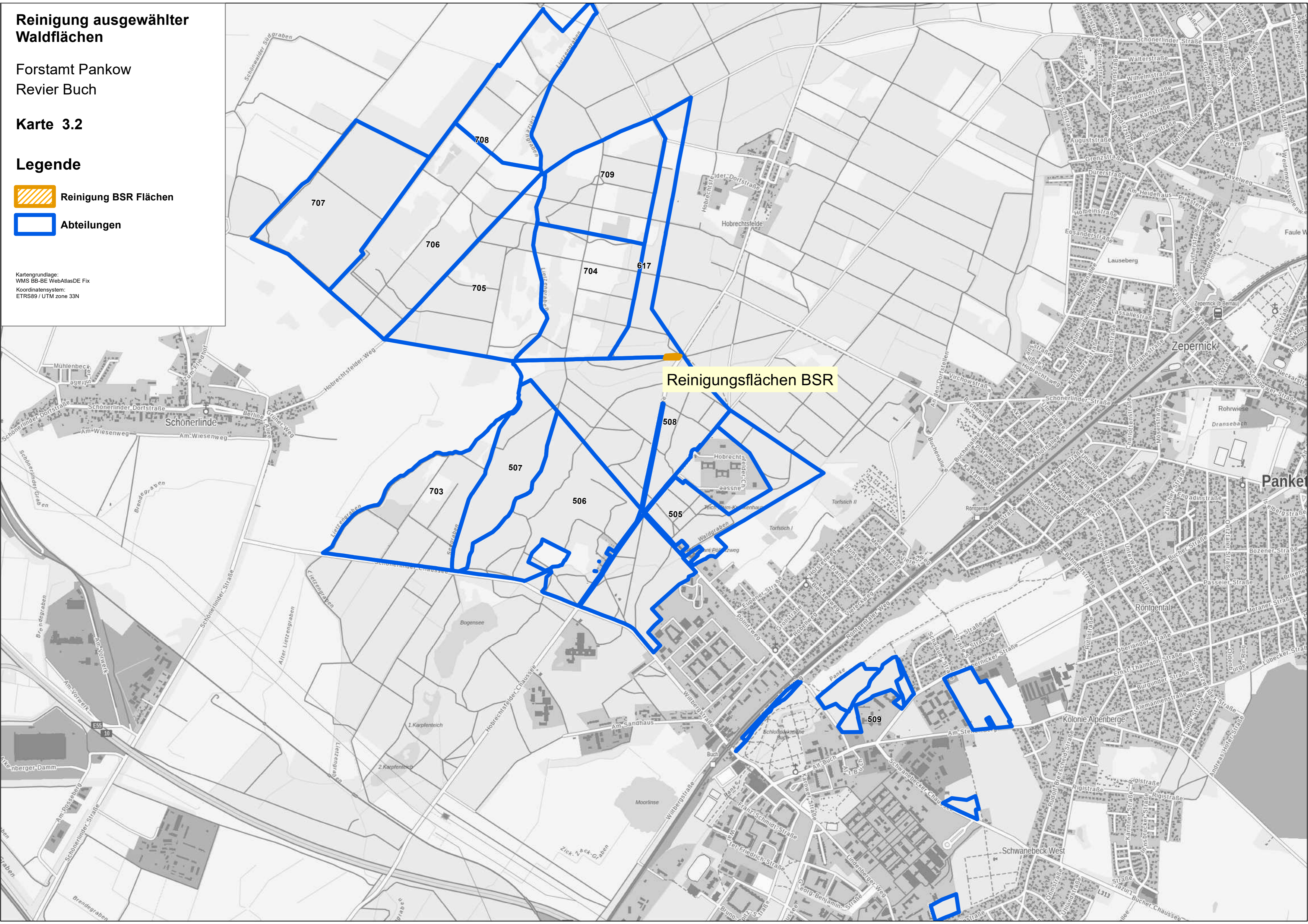
Forstamt Pankow  
Revier Buch

Karte 3.2

Legende

-  Reinigung BSR Flächen
-  Abteilungen

Kartengrundlage:  
WMS BB-BE WebAtlasDE Fix  
Koordinatensystem:  
ETRS89 / UTM zone 33N





Reinigungsflächen BSR

508

507

703

506

505

Torstich I

Waldgraben

Waldgraben

Teich Heim-Krankenhausee

Schönerlinder Chaussee

Schönerlinder Chaussee

Wiltbergstraße

Bogensee

Eupener Straße

Maimedyer Straße

Großstraße

Schmetztorweg

Uhlenweg

Robellweg

Pölnitzweg

Horstenweg

Robellweg

Robellweg

Robellweg

Robellweg

Robellweg

Robellweg

Robellweg

Robellweg

Robellweg

Robellweg

Robellweg

Robellweg

Robellweg

Robellweg

Robellweg

Robellweg

Robellweg

Robellweg

Robellweg

Robellweg

Robellweg

Robellweg

Robellweg

Robellweg

Robellweg

Robellweg

Robellweg

Robellweg

Robellweg

Robellweg

Robellweg

Robellweg

Robellweg

Robellweg

Robellweg

Robellweg

Robellweg

Robellweg

Robellweg

Robellweg

Robellweg

Robellweg

Robellweg

Robellweg

Robellweg

Robellweg

Robellweg

Robellweg

Robellweg

Robellweg

Robellweg

Robellweg

Robellweg

Robellweg

Robellweg

Robellweg

Robellweg

Robellweg

Robellweg

Robellweg

Robellweg

Robellweg

Robellweg

Robellweg

Robellweg

Robellweg

Robellweg

Robellweg

Robellweg

Robellweg

Robellweg

Robellweg

Robellweg

Robellweg

Robellweg

Robellweg

Robellweg

Robellweg

Robellweg

Robellweg

Robellweg

Robellweg

Robellweg

Robellweg

Robellweg

Robellweg

Robellweg

Robellweg

Robellweg

Robellweg

Robellweg

Robellweg

Robellweg

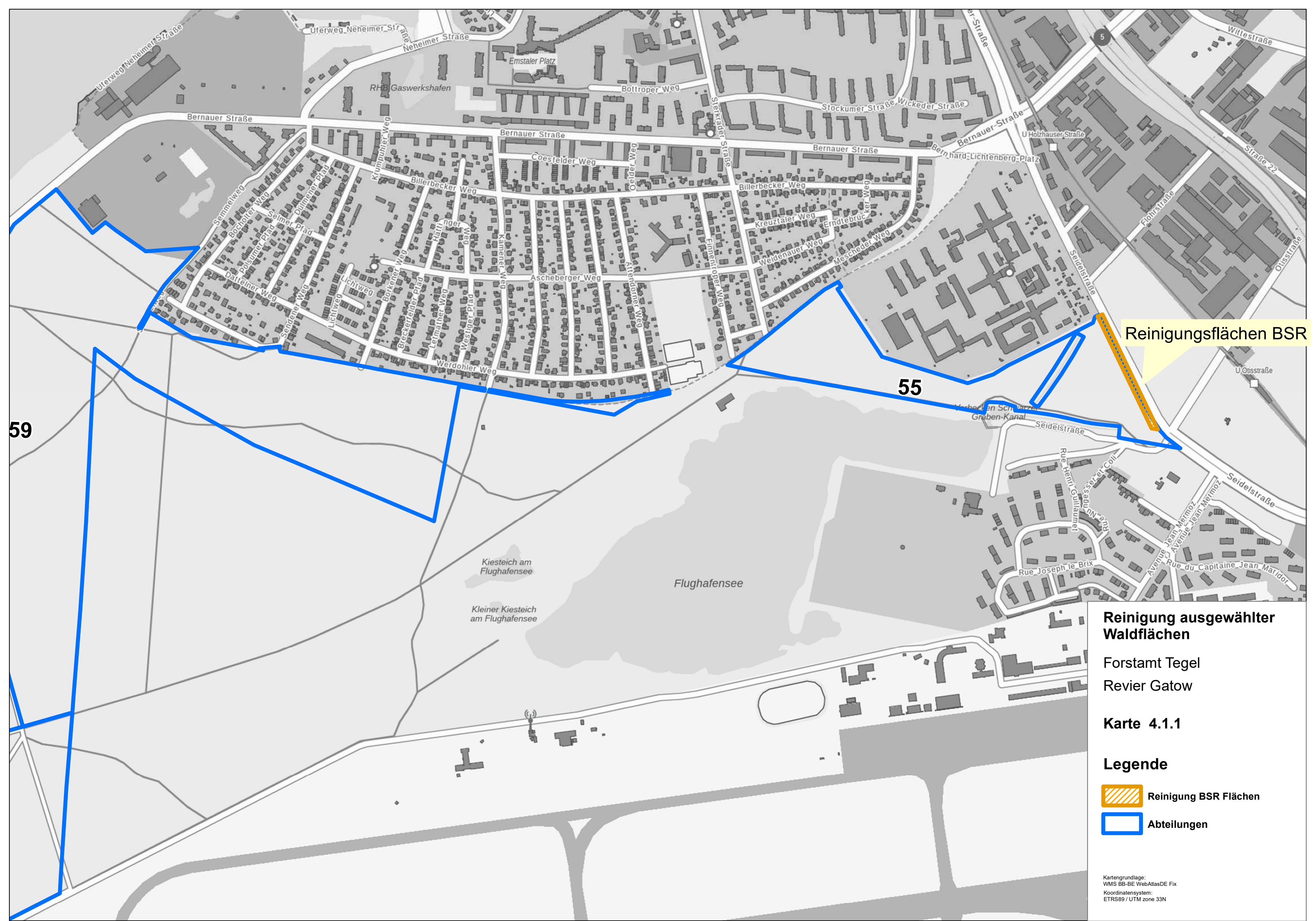
Robellweg

Robellweg

Robellweg

Robellweg





Reinigungsflächen BSR

55



59

## Reinigung ausgewählter Waldflächen

Forstamt Tegel  
Revier Gatow

Karte 4.1.1

## Legende

-  Reinigung BSR Flächen
-  Abteilungen

Kartengrundlage:  
WMS BB-BE WebAtlasDE Fix  
Koordinatensystem:  
ETRS89 / UTM zone 33N

Reinigung ausgewählter  
Waldflächen

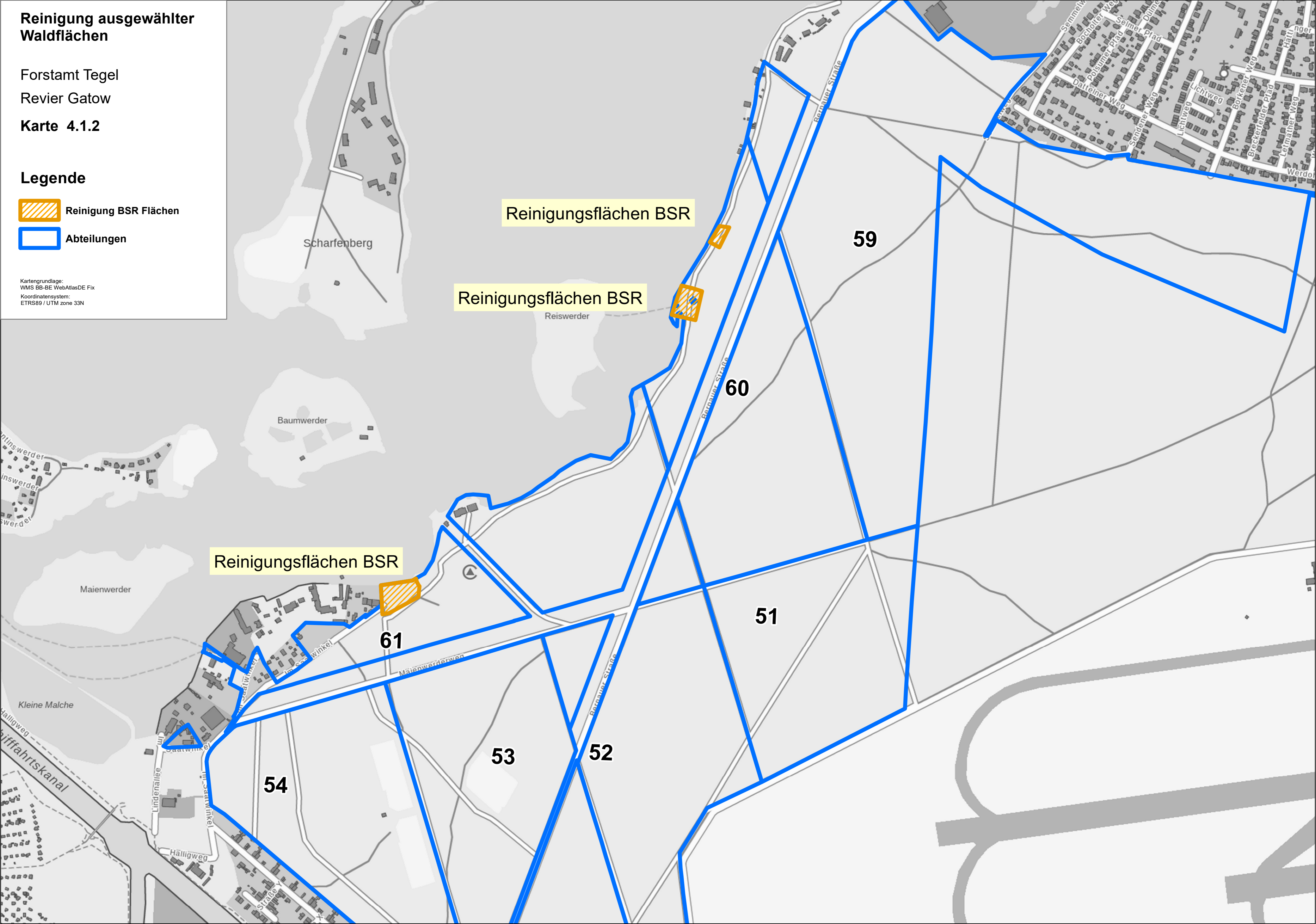
Forstamt Tegel  
Revier Gatow

Karte 4.1.2

Legende

- Reinigung BSR Flächen
- Abteilungen

Kartengrundlage:  
WMS BB-BE WebAtlasDE Fix  
Koordinatensystem:  
ETRS89 / UTM zone 33N





Reinigung ausgewählter  
Waldflächen

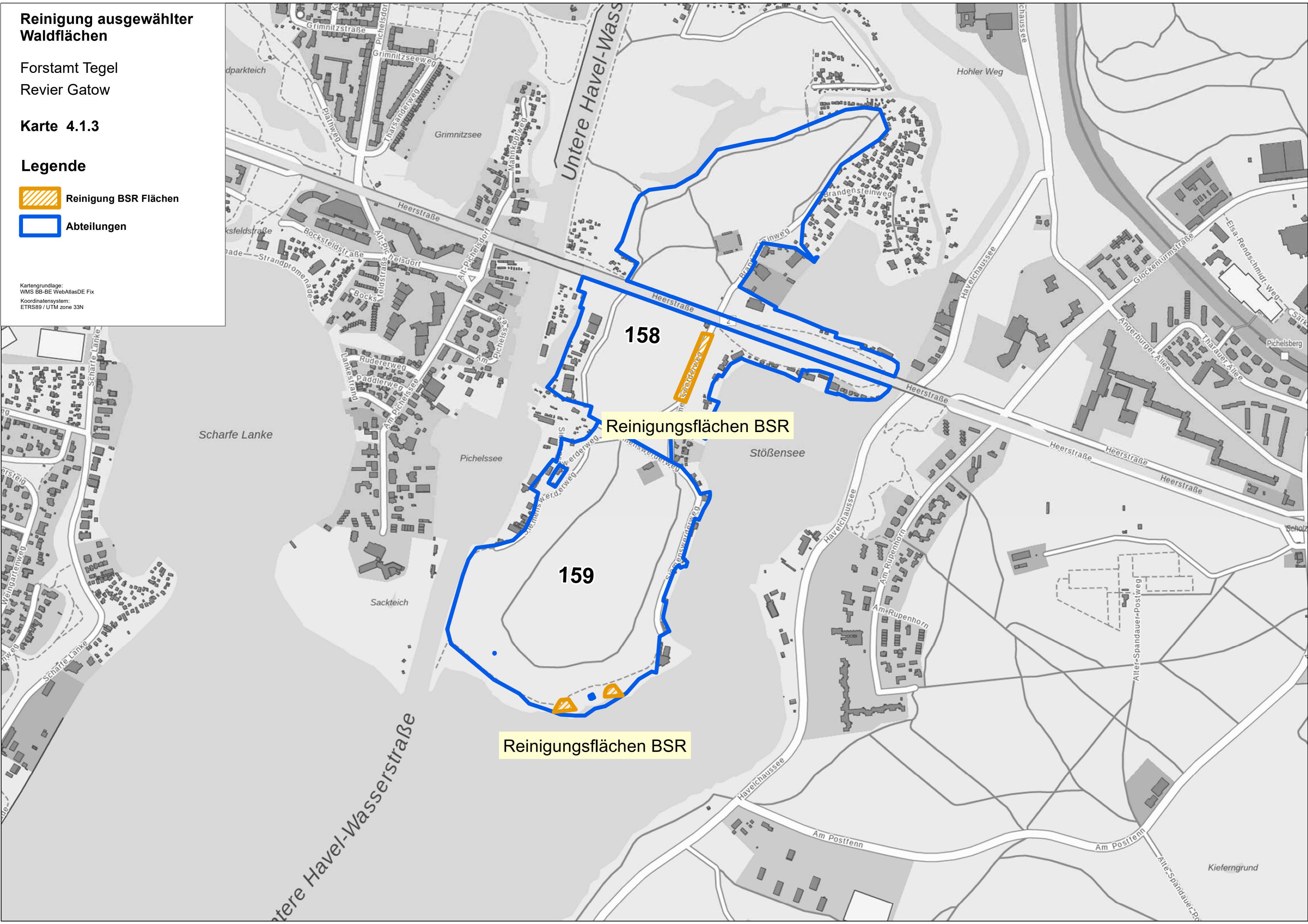
Forstamt Tegel  
Revier Gatow

Karte 4.1.3

Legende

-  Reinigung BSR Flächen
-  Abteilungen

Kartengrundlage:  
WMS BB-BE WebAtlasDE Fix  
Koordinatensystem:  
ETRS89 / UTM zone 33N





Reinigung ausgewählter  
Waldflächen

Forstamt Tegel  
Revier Gatow

Karte 4.1.4

Legende

-  Reinigung BSR Flächen
-  Abteilungen

Kartengrundlage:  
WMS BB-BE WebAtlasDE Fix  
Koordinatensystem:  
ETRS89 / UTM zone 33N





# Reinigung ausgewählter Waldflächen

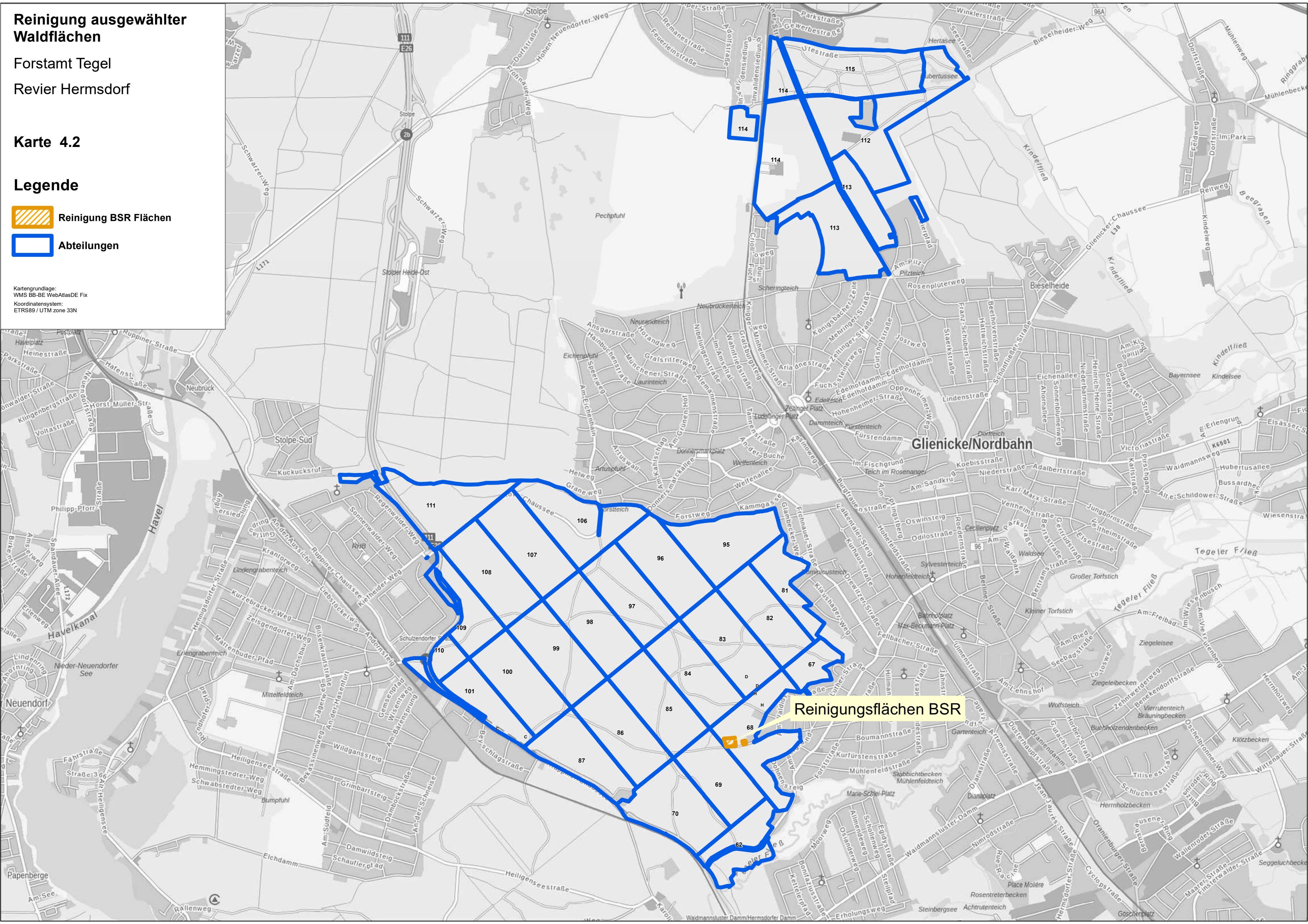
Forstamt Tegel  
Revier Hermsdorf

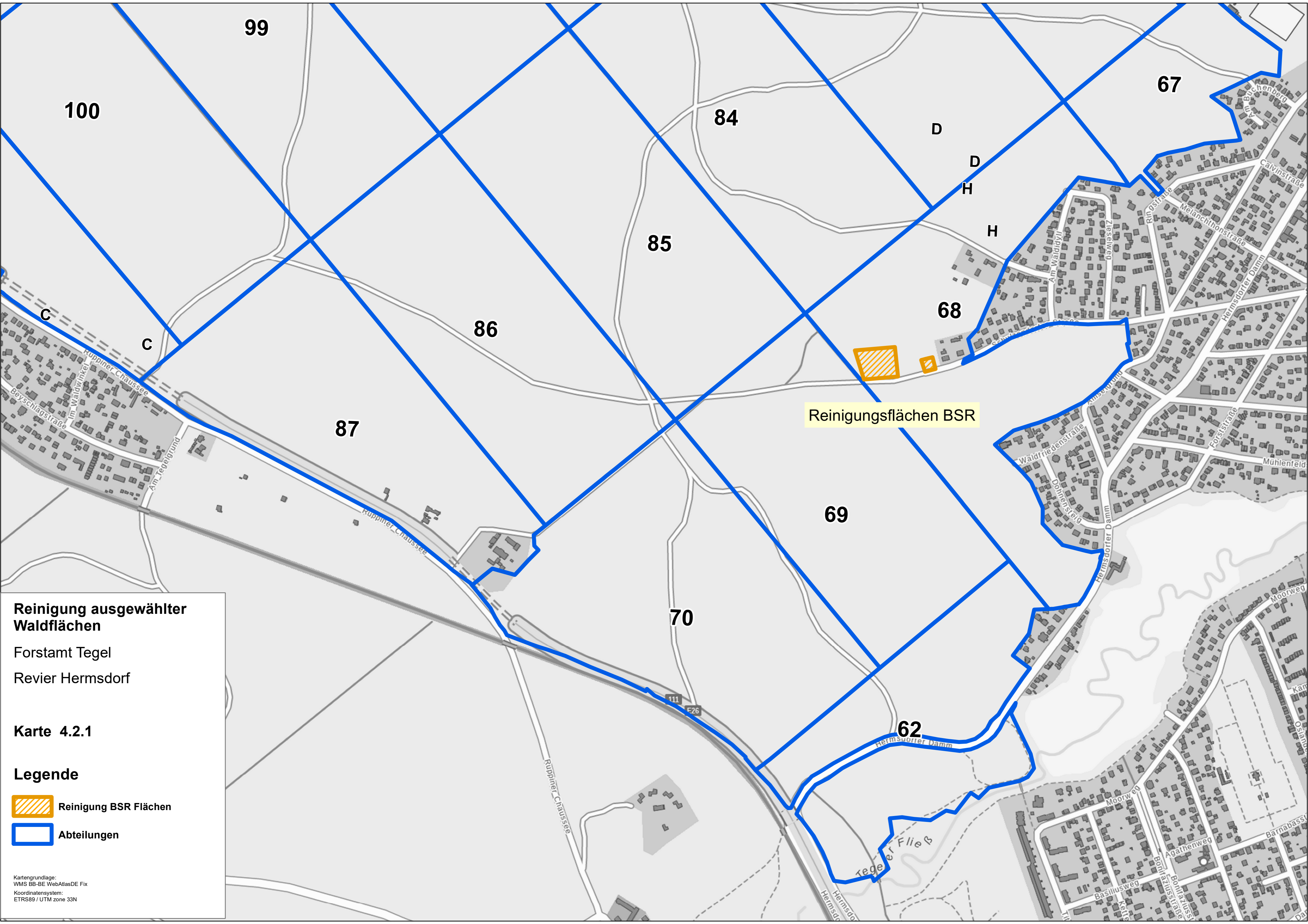
Karte 4.2

## Legende

-  Reinigung BSR Flächen
-  Abteilungen

Kartengrundlage:  
WMS BB-BE WebAtlasDE Fix  
Koordinatensystem:  
ETRS89 / UTM zone 33N







**Reinigung ausgewählter  
Waldflächen**

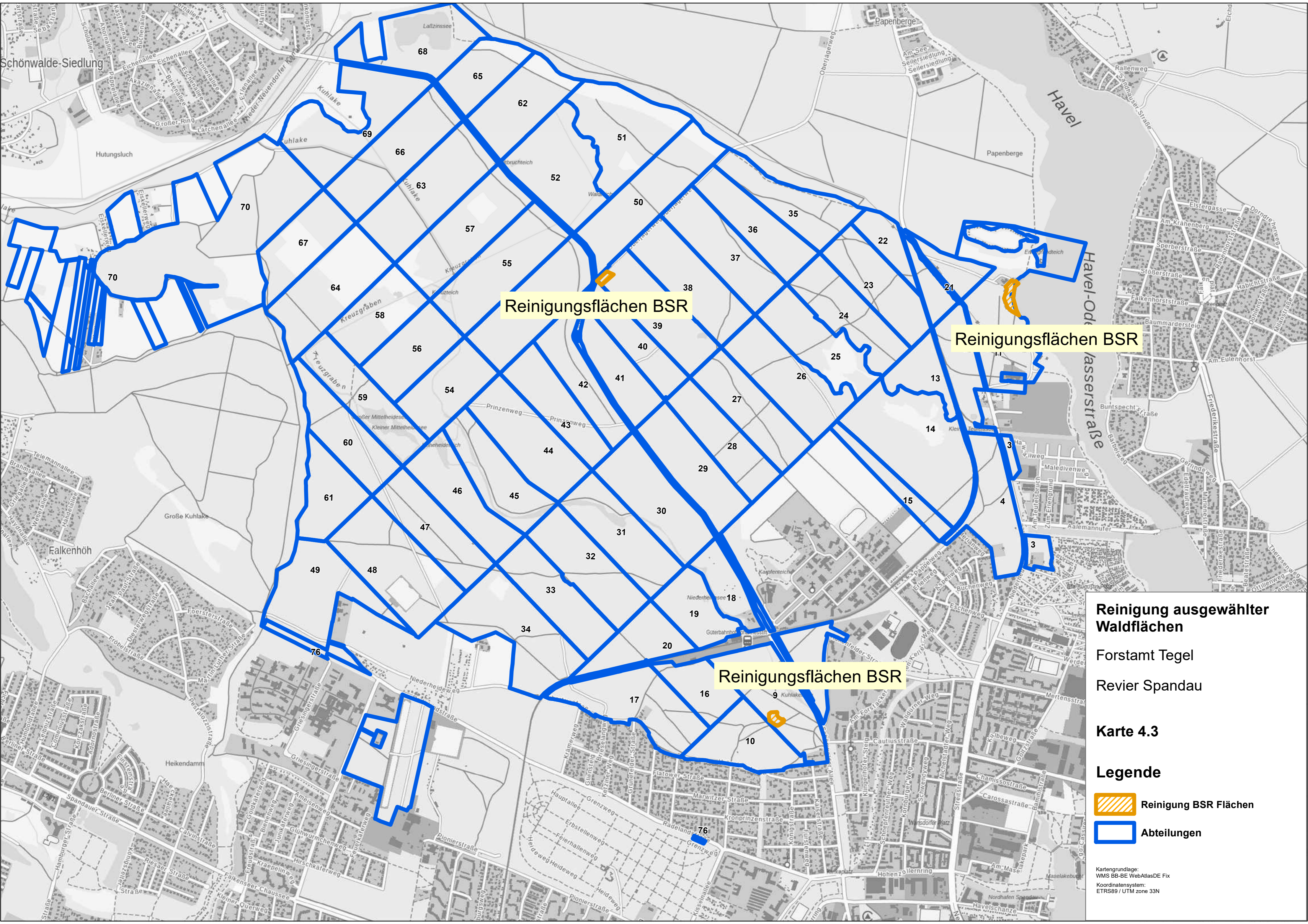
Forstamt Tegel  
Revier Hermsdorf

**Karte 4.2.1**

**Legende**

-  Reinigung BSR Flächen
-  Abteilungen

Kartengrundlage:  
WMS BB-BE WebAtlasDE Fix  
Koordinatensystem:  
ETRS89 / UTM zone 33N



Reinigungsflächen BSR

Reinigungsflächen BSR

Reinigungsflächen BSR



### Reinigung ausgewählter Waldflächen

Forstamt Tegel

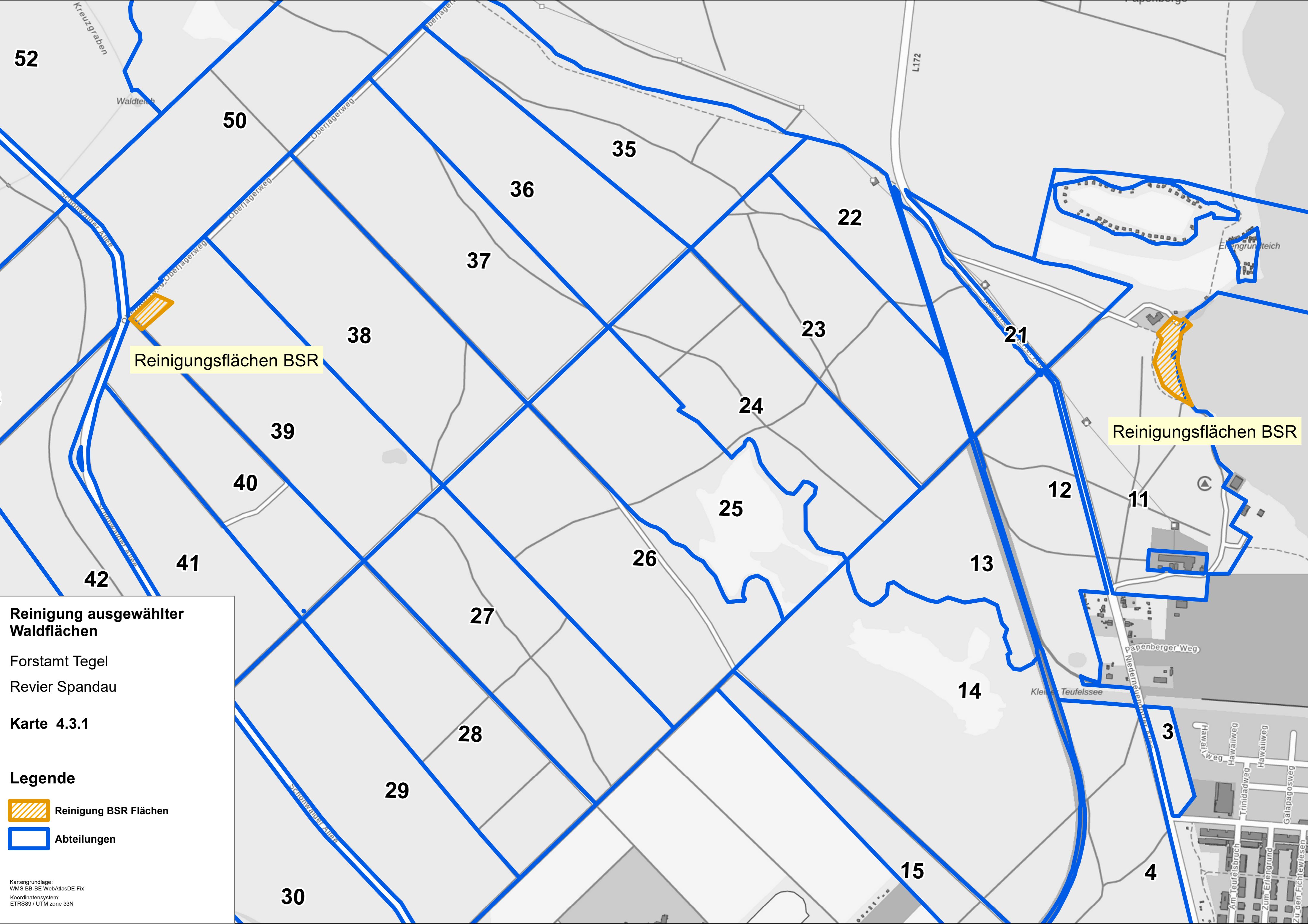
Revier Spandau

Karte 4.3

### Legende

-  Reinigung BSR Flächen
-  Abteilungen

Kartengrundlage:  
WMS BB-BE WebAtlasDE Fix  
Koordinatensystem:  
ETRS89 / UTM zone 33N




**Reinigung ausgewählter Waldflächen**


Forstamt Tegel

Revier Spandau

**Karte 4.3.1**

**Legende**

 Reinigung BSR Flächen

 Abteilungen

Kartengrundlage:  
WMS BB-BE WebAtlasDE Fix  
Koordinatensystem:  
ETRS89 / UTM zone 33N

**Reinigung ausgewählter  
Waldflächen**

Forstamt Tegel  
Revier Spandau

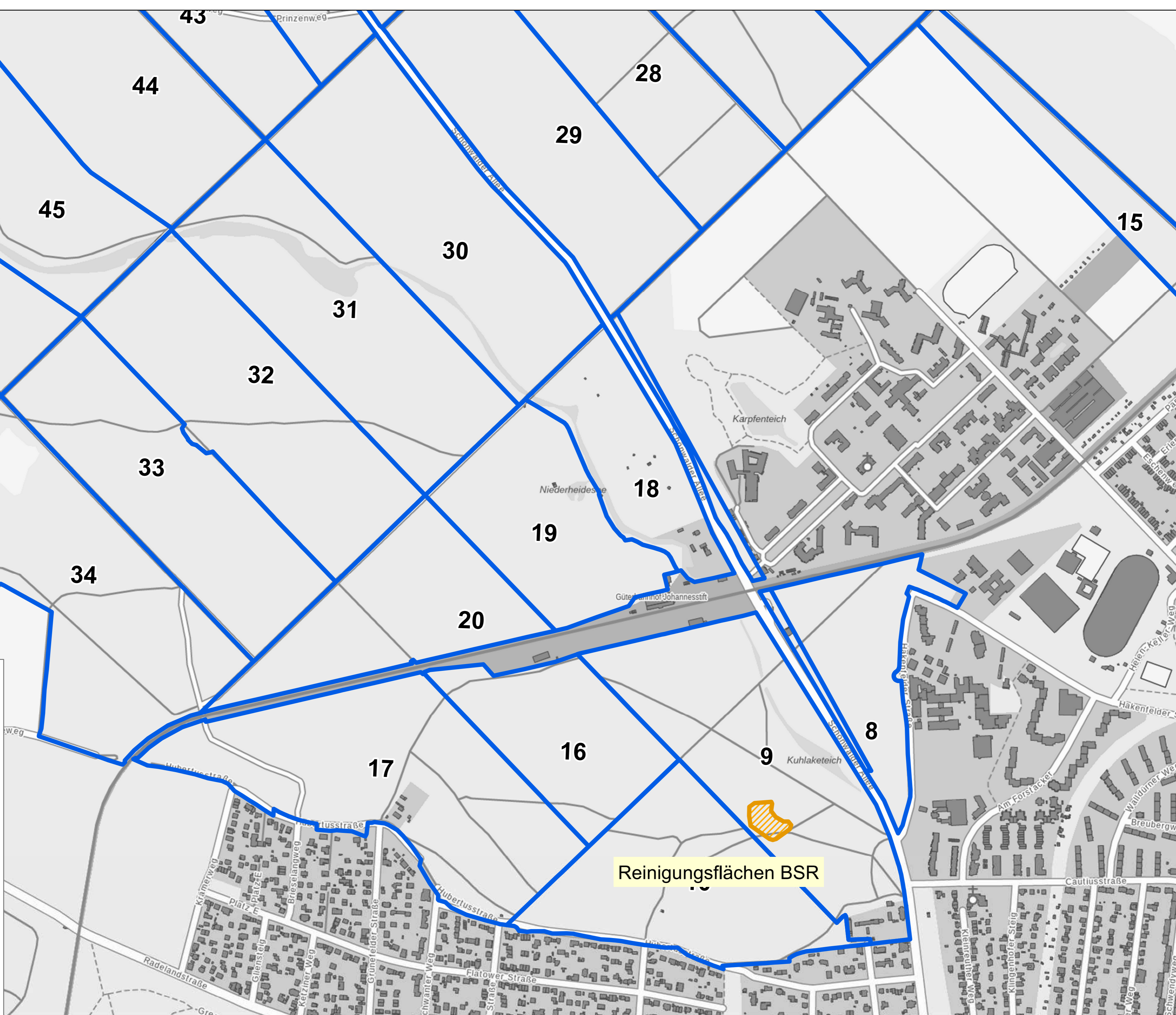
Karte 4.3.2

**Legende**

 Reinigung BSR Flächen

 Abteilungen

Kartengrundlage:  
WMS BB-BE WebAtlasDE Fix  
Koordinatensystem:  
ETRS89 / UTM zone 33N



Reinigung ausgewählter  
Waldflächen

Forstamt Tegel

Revier Tegelsee

Karte 4.4

Legende

- Reinigung BSR Flächen
- Abteilungen

Kartengrundlage:  
WMS BB-BE WebAtlasDE Fix  
Koordinatensystem:  
ETRS89 / UTM zone 33N

Reinigungsflächen BSR

Reinigungsflächen BSR

Reinigungsflächen BSR

Reinigungsflächen BSR

